

Aanvullingen deel 1 - 6e druk 2022

Laatste wijziging: 24 juni 2022

Langdurige omleidingen

p. 99

Wegafsluiting:

De Waaldijk tussen Slijk-Ewijk en de Waalbrug in Nijmegen is tot december 2022 afgesloten wegens werkzaamheden voor de dijkverzanding. Volg vanaf het witte kerkje van Slijk-Ewijk de omleiding.

p. 113

Route in boekje onbruikbaar door werkzaamheden. Zie kaart hiernaast.

Richting Rome:

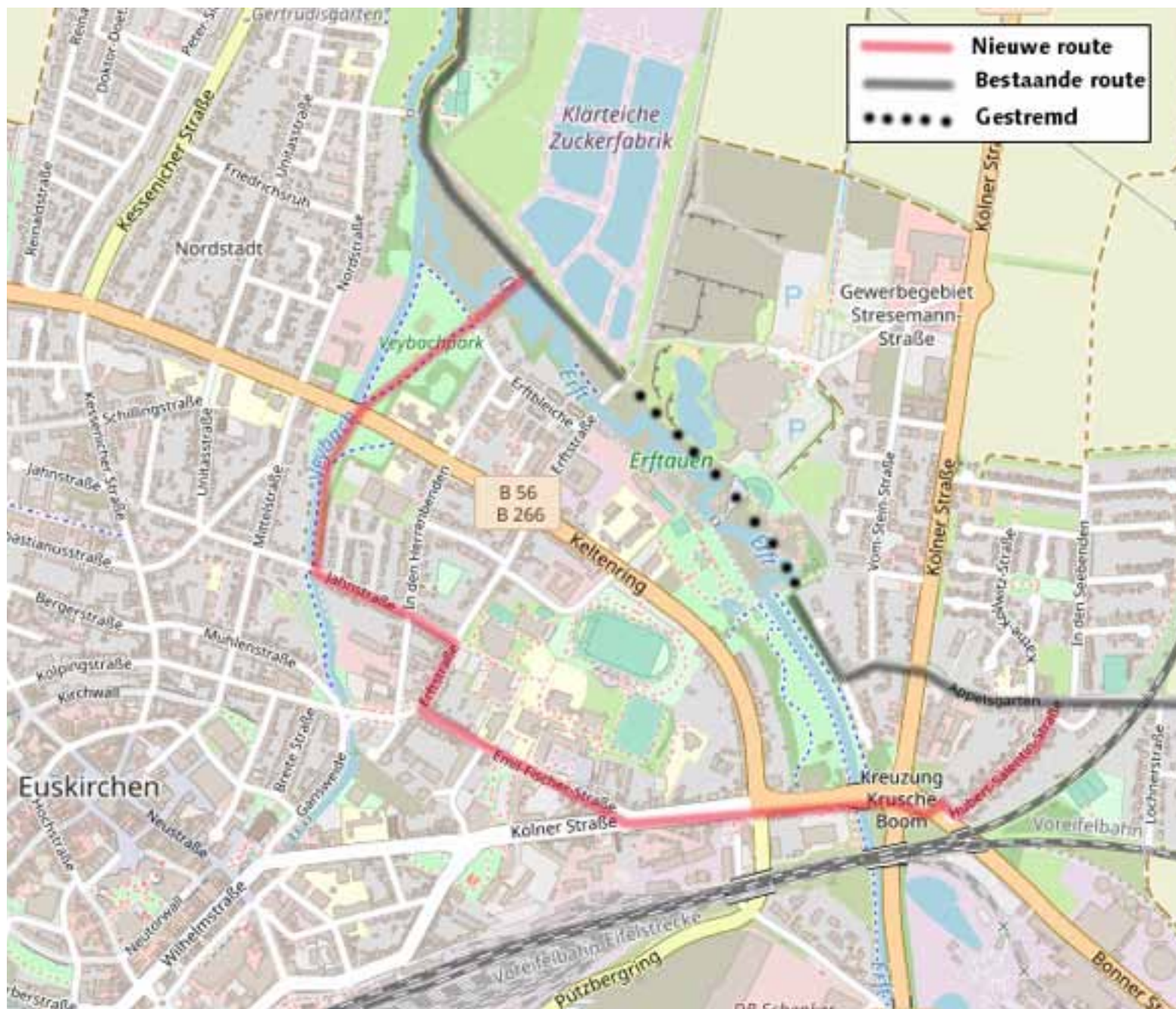
8,7 Volg hierna de met rood aangegeven alternatieve route.

Richting Amsterdam:

6,9 Bij stopl. voorrangsweg over, dan ←.

Volg daarna de met rood aangegeven alternatieve route.

- Veranderingen in de route worden tevens doorgevoerd in de GPS-tracks, ook langdurige omleidingen, zoals die ten gevolge van de overstromingen vorig jaar in het Rijnland.



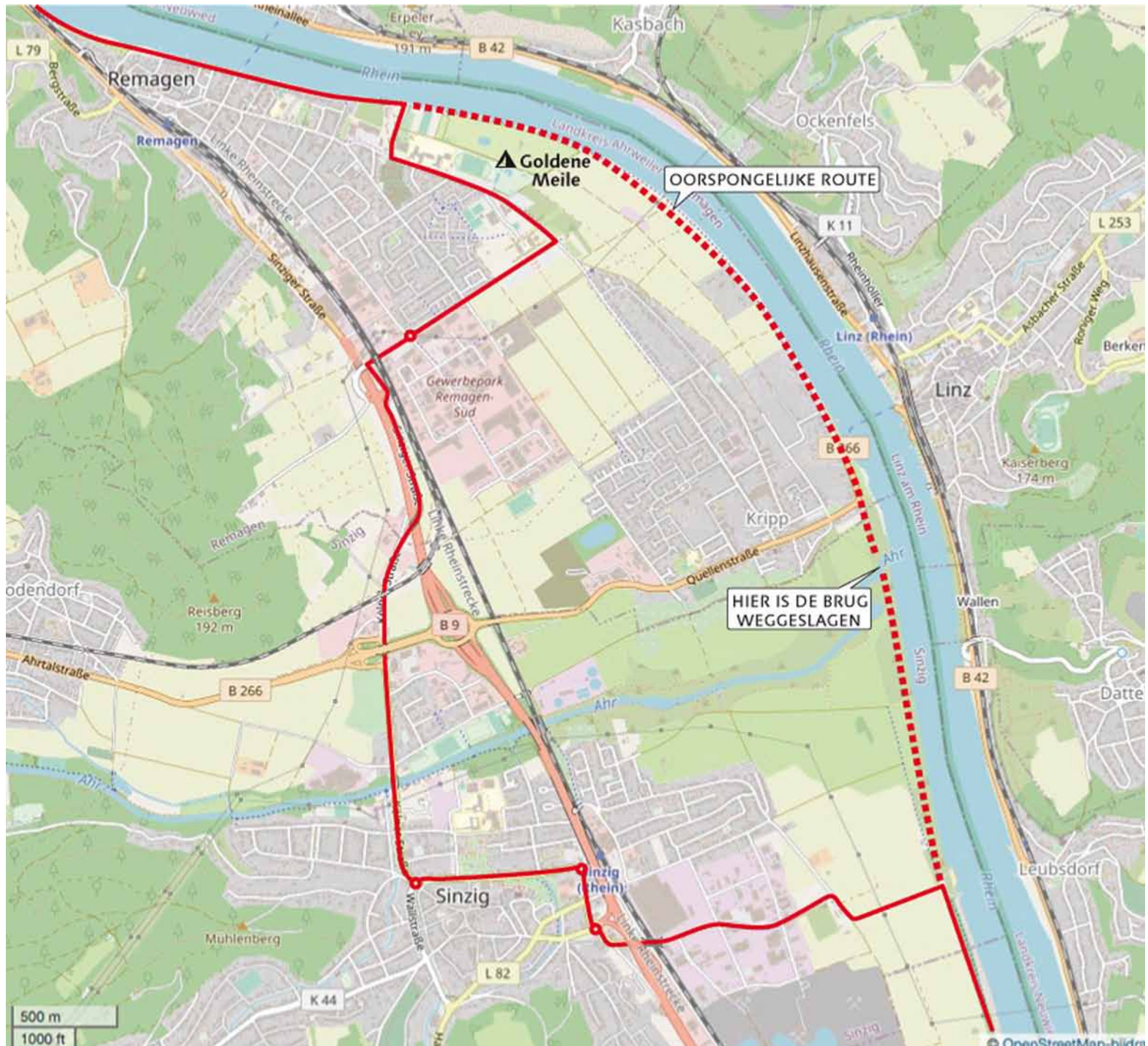
Brug voorbij Remagen weggeslagen.
Zie kaart hiernaast.

Richting Rome:

- 4,0 Langs restant van Rijnbrug (Friedensmuseum), dan 1e →.
- 4,3 1e ←.
- 5,2 1e ⇄: Joseph Rován Allee.
(Ik weet niet of er een bord staat; Streetview werkt bijna nergens in Duitsland.)
- 6,2 Over viaduct, dan meteen ←: Sinziger Straße.
- 7,0 Over viaduct.
- 7,7 en 7,9 Onder viaducten door.
- 8,3 Brug over de Ahr.
- 8,8 ←.
- 9,6 ⇄.
- 9,9 ↕, dan bocht naar links volgen, onder snelwegviaduct door, dan over spoorviaduct.
- 11,1 Bocht naar rechts, dan bocht naar links.
- 11,7 Einde weg voor de Rijn →.

Richting Nederland:

- 8,2 ←.
- 8,7 Bocht naar rechts, dan bocht naar links: Trifterweg.
(Ik weet niet of er een bord staat; Streetview werkt bijna nergens in Duitsland.)
- 9,7 Over spoorviaduct, dan onder snelwegviaduct door.
- 9,9 Bocht naar rechts vlg., dan ↕.
- 10,3 ←.
- 11,1 ⇄: Kölner Straße.
- 11,6 Brug over de Ahr.
- 12,2 en 12,4 Onder viaduct endoor.
- 13,6 1e rechts, dan over viaduct: Südallee, na kleine rotonde Joseph Rován Allee.
- 14,7 Einde weg ←.
- 15,2 Langs camping Goldene Meile.
- 15,6 1e →.
- 15,8 Einde weg voor de Rijn ←.





Algemene waarschuwing

Nu iedereen na 2 jaar corona weer op reis wil is het moeilijker dan normaal om een overnachtingsplek te vinden en zijn campings en andere accommodatie **duurder geworden** dan in de gidsen staat.

Op campings zul je meestal nog wel ene plekje vinden, maar **het is aan te bevelen B&B's of hotelkamers bijtijds te regelen!**

Aanvulling gebruiksaanwijzing

p. 9

Met bv. "Bij 52   53" wordt bedoeld: Bij knooppunt 52 schuin links fietswegwijzer naar knooppunt 53 volgen.

Veranderingen in campings, onderdak en overige info per etappe

Onderdak etappe 9 p. 63

Mörtelstein (gem. Obrigheim) km 46




▲8 Germania: er is op deze camping geen eten of drinken meer te verkrijgen.

Onderdak etappe 13 p. 79

Horgau km 31

Nieuw ontdekt adres:

Bb ☺ Bahnhöfle Horgau, Am Bahnhof 1,

☎ 8294-8629691.    * (do-zo)

♿ 50 ♿ 65 4♿ 80

Direct aan de route bij km 2,0 (terug bij km 14,6) op pag. 152.

De Bb zit in het oude stationsgebouw, dat na verval helemaal is opgeknapt.

Camping etappe 15 p. 88

Riegsee km 48

▲2 Riegsee, Seestrasse 21, ☎ 8841-2677.

Camping aan rustig meer. Met veel stacaravans en klein trekkersveld. Hele jaar open.

Er wordt een borg van € 50 gevraagd, waar u niet altijd een kwitantie voor krijgt.

    *   ♿ 9/11 ♿ 14/1