

## Aanvullingen deel 3 - 2e druk 2015



Laatste wijziging: 18 november 2018

Veranderingen in de route worden tevens doorgevoerd in de GPS-tracks, behalve als het om tijdelijke omleidingen gaat.


**Let op: Camping Village Flaminio – de camping waar je je fiets kunt inleveren voor transport door Soetens – is moeilijk bereikbaar geworden per fiets. De weg erheen zoals die in de gids beschreven staat is recent afgesloten met een vangrail. Je kunt de fiets over de vangrail tillen, maar onderstaande route is veiliger. Als je geen gebruik maakt van Soetens Transport kun je beter elders overnachten, bijvoorbeeld op de Camping Village Roma (zie nieuw vermelde camping op pag. 3 van deze pdf).**


**Je kunt nu ook gebruik maken van de pdf met de stukken route die in de nieuwe druk van deel 3 verbeterd zijn. Deze nieuwe route is veiliger. Zie de link onder Rome-route > Aanvullingen op de site. Gebruik in dat geval de tracks die horen bij deel 3, 3e druk.**


### VAN ROUTE NAAR CAMPING:

Op p. 127 bij km 4,6  (terug: bij km 7,7 ) omlaag van dijk af. Zet hier km-teller op 0,0.


0,3 1e : Via Vitorchiano.


0,5  en dan bij station Due Ponti met de lift naar de andere kant van het spoor  
(het station is misschien lastig te vinden vanaf de Via Vitorchiano, maar de lift is in elk geval groot genoeg voor een fiets met tassen).

0,6 Met de rug naar het spoor .

0,8 Haakse bocht naar rechts, dan einde straat , afstappen en smal voetpad links van weg volgen.)

1,1 Meteen na tankstation oversteken bij zebra met stopl. en langs andere kant terug.

1,3 , parkeerterrein van bedrijf over.

1,4 Na dit parkeerterrein ,  
**!! uiterst links fietsend 80 m tegen verkeer in,**  
dan bij zebra met stopl. oversteken naar camping.

### VAN CAMPING NAAR ROUTE:

Zelfde weg terug.

De tracks voor deze routes zijn toegevoegd aan de bundel Varianten en Aanvullingen die je op de site kunt downloaden.





Bb ★ Casa Lilla, Via 4 Novembre 29,  
☎ 332-3327731. ☉ ☉ 🏠 65

**Otricoli\*** p. 122

Ht ★ Umbria\*\*\*, Via Roma 72, ☎ 0744-709021.  
☉ ☉ 🏠 🏠 🏠 🏠 🏠 55  
Op vertoon van deze gids 🏠 🏠 60 🏠 🏠 110

**Campings 32/36T** p. 50

**Prima Porta** (gem. Rome) km 42

▲1 ☉ Tiber: gesloten.

**Roma\*\*\*** (Rome) (selectie) km 51

▲2 ☉ Village Flaminio, ☎ 06-3331429.

**De weg naar deze camping zoals die in de gids staat is nu afgesloten met een vangrail.**

Zie bericht op pag. 1 van deze pdf voor de minst slechte route naar de camping.

Als u hier niet hoeft te zijn om uw fiets in te leveren voor transport kunt u beter op onderstaande camping overnachten, want het alternatief (Camping Tiber in Prima Porta) is gesloten.

**Roma\*\*\*** (Rome) (selectie) km 61 + 6

▲ ☉ Camping Village Roma, Via Aurelia 831,  
☎ 06-6623018.

6 km ten westen van het St. Pietersplein.

Goede bus- en metroverbinding met centrum.

**Soms lawaaïge groepen.**

🏠 🏠 🏠 🏠 🏠 🏠 🏠 🏠 🏠 🏠

🏠 Bungalow

🏠 Chalet

Prijzen variëren sterk met het seizoen en de grootte en uitrusting van de accommodatie.

Reserveren via <https://humancompany.com/nl/bestemmingen/camping-in-town> (in het Nederlands).

**Onderdak etappe 32/36T** p. 55

**Calcata\*\*** p. 124

Bb l'Isola che non c'era: gesloten.

**Nieuw ontdekt adressen:**

Ap Casa Segreta, Via di Porta Segreta 9,  
☎ 340-3530074 (Nederlands) / 0761-

587855 (soms Italiaans, soms Nederlands).  
☉ 🏠 🏠 🏠 🏠 🏠 50 4 🏠 120

Ap ★ Lo Spillo, Via Tripoli 8,  
☎ 392-3624025. ☉ ☉ 🏠 🏠 ?? 🏠 ??

Ap ★ Casa Sulla Rupe, adres,  
☎ 0761-587761. ☉ ☉ 🏠 🏠 ?? 🏠 ??

**Sacrofano** p. 125

**Nieuw ontdekt adres**

Wh ★ Villa Gusto e Benessere, Via Fontana Nuova, ☎ 06-9082092. ☉ 🏠 🏠 ?? 🏠 ??

Op p. 125 bij km 0,9 ← (terug bij km 14,9 →).

Bb Giardini di Veio. Gesloten.

Ag Merlano, Via Fontana Mancina 38,  
☎ 335-6990543. 🏠 🏠 🏠 85-99

**Moeizaam bereikbaar over steenslagweg. Meerdere slechte recensies op internet.**

**Valle Muricana** (gem. Prima Porta) p. 125

**Nieuw ontdekt adres**

Bb ★ Villa Lilly, Via di Valle Muricana 349,  
☎ 347-2717363. ☉ 🏠 🏠 🏠 60

**Prima Porta** p. 125

**Site voor reservering heeft nieuwe url.**

🏠 Op ▲1. Helft van gehorige stacaravan.  
🏠 🏠 30, 🏠 🏠 40, 🏠 🏠 met eigen keukentje 50.  
Reserveren via [www.ecvacanze.it/en/camping/camping-in-town/tiber-camping-village](http://www.ecvacanze.it/en/camping/camping-in-town/tiber-camping-village).

**Nieuw ontdekt adres**

Af ★ Villa Drusilla, Via della Villa di Livia 122,  
☎ 389-8915339. Dichtbij metro naar Rome.  
☉ 🏠 🏠 35 🏠 50

**Roma\*\*\*** (Rome) (selectie) p. 127-128

**Nieuw ontdekt adres**

Bb ★ City Mood, Via Carlo Alberto 8,  
☎ 377-1737565. ☉ ☉ 🏠 44/53 🏠 70/96

Fiets mag in de kamer staan.

**Nieuw ontdekt adres**

♣ Casa Santo Spirito, Borgo Santo Spirito 41,  
☎ 06-6861076.

Wordt gerund door Francaanse nonnen.

*Vlakbij de St. Pieterskerk, naast de trap die naar de Friezenkerk leidt.*

☉ 🏠 🏠 60 🏠 108

🏠 ☉ We Bologna, Via de' Carracci 69/14,  
☎ 051-0397900.

♣ 🏠 🏠 🏠 29-33 🏠 60  
*Ten noordwesten van station Bologna-Centrale.*

🏠 ☉ Ostello Dopa, Via Irnerio 41,  
☎ 051-0952461.

☉ 🏠 🏠 🏠 30-34 🏠 100

Ht 4 Viale Masini\*\*\*\*, Viale Masini 4/3,  
☎ 051-255035. ☉ ☉ 🏠 🏠 99 🏠 110

**Heet nu Espresso Bolognae en wordt niet meer als 'goed' maar als 'redelijk' beoordeeld op internet.**

**Firenze\*\*\*** (Florence) p. 142

**Nieuwe camping**

▲ Camping Firenze, Viale G. Dalla Chiesa 1/3,  
☎ 055-4698300.

Nieuwe camping bij de Arno. Hele jaar open.  
☉ ☉ 🏠 🏠 🏠 🏠 🏠

🏠 16/25 🏠 23/37

**Route:**

Op p. 142 bij km 2,8 ←

(terug: bij km 2,3 ↑), fietspad volgen.

Zet teller hier op 0.

1,7 Einde fietspad →, dan voor de rivier ←.

2,4 Onder brug door.

3,2 !! Dremmel af, langs slagboom, dan ←.

3,5 Einde weg → voorrangsweg op.

Camping is meteen daarna.

**Piero a Sieve** p. 140

▲2 Mugello Verde, Via Massorondinao 39,  
☎ 055-848511. 🏠 nu hele dag open.

**Campings etappe 28T** p. 71

**Firenze\*\*\*** (Florence) p. 142

▲1 Michelangelo: gesloten.

De nieuwe Camping Firenze is een alternatief (zie etappe 27T).

**Bottai** p. 143

▲2 Internazionale Firenze, Via San Cristofano 2,  
Open: eind maart t/m half oktober.

**Romita** (gem. Tavarnelle Val di Pesa) p. 145

**Nieuw ontdekte mini-camping**

▲ ★ Agricamping Romita, Via Romita 49,  
☎ 338-2084146.

Minicamping tussen olijfbomen.

Open: april t/m september.

🏠 🏠 🏠 🏠 🏠 16/22 🏠 23/30

Op p. 144 bij km 25,3 (terug bij km 2,4).

**Seggiano\*** p. 150

**Nieuw ontdekt adressen**

Bb ★ B&B Antico Borgo, Piazza Umberto I nr. 8,  
☎ 0564-950000 / 334-2312431.  
☺☻☼☾☿♣♠ 40/60 ♣♠ 70/105

**Ca. 60 m boven de route.**

Ag ☺ Antico Casale Pozzuolo, Podere Pozzuolo 1,  
☎ 0564-950551 / 328-3910790.  
♣♣☻☼☾☿♣♠ 82/87 4♣ 119/134

Ongeveer 1 km na Seggiano linksaf,  
dan na ca. 150 m aan linkerkant.

Ap ☺ Antica Tenuta le Casacce. **Gesloten**

**Casteldelpiano\*** p. 150

Bb ☺ Borgo Tepolini, Località Tepolini 16,  
☎ 0564-955674 / 349-4752477.

**Aiole** (gem. Arcidosso) p. 151

Wh Colle degli Angeli heet nu **Park Hotel Spa & Resort**.

Ook het tel.nr. is veranderd: ☎ 0564-968436.

♣☻☼☾☿♣♠ 55-69 ♣♠ 79-179

**Castell'Azzara** p. 152

Ag ☺ La Contea degli Angeli, Località Le Piane,  
☎ 311-551263. ♣♣☻☼☾☿♣♠ 46/59 ♣♠ 70/90

2 km van dorp, 40 m onder de route.

**San Valentino** p. 152

Ag Il Borgo di San Valentino, San Valentino,  
☎ 366-6559328. ♣☻☼☾☿♣♠ Ap ♣♠ 70/90

**Onderdak etappe 33T** p. 81

**Sorano\*\*** p. 152

Ht **Locanda Aldobrandeschi is geen hotel meer.**

**Onderdak variant etappe 33T** p. 81

**Sovana\*\*** p. 152

Ht ☺ Scilla\*\*\*, Via Rodolfo Siviero 3,  
☎ 0564-614329 / 366-3502602.

**Pitigliano\*\*** (selectie) p. 152

Bb ☺ La Magica Torre, Piazza Petruccioli 73,  
☎ 0564-616260 / 328-8648603.  
☺☻☼ 45 ♣♠ 65-85

**Campings etappe 28FA** p. 88

**Paterna** (gem. Terranuova Bracciolini) p. 164

🏠2 ★ Paterna, Località Paterna 96

Geen camping en restaurant meer, wel Bb.

In het gehucht Paterna, iets eerder op de route, is  
een goede pizzeria.

**Onderdak etappe 28FA** p. 88

**Na Poggio alla Croce** p. 162

Ag ☺ Podere San Giusto, Via Poggio alla Croce 41,  
☎ 335-8093832 / 335-6754383.

**Paterna** (gem. Terranuova Bracciolini) p. 164

Ag ★ Paterna, Località Paterna 96

Geen restaurant meer.

In het gehucht Paterna, iets eerder op de route, is  
een goede pizzeria.

**Campings etappe 29FA** p. 92

**8 km na Subbiano** p. 166

🏠1 Casa Agnano, ☎ 0575-422001.

**Onderdak etappe 29FA** p. 92

**Castiglion Fibocchi** p. 165

**Nieuw ontdekte adressen**

Bb ★ l'Altra Toscana, Via S. Agata 8,  
☎ 334-5229956. ☺☻☼☾☿♣♠ 50-70

Bb ★ Il Castello, Via Fonte Vecchia 2,  
☎ 366-4917711 / 0575-042880.

☺☻☼☾☿♣♠ 65-100

**Arezzo\*\*** (selectie) p. 165

🏠 Centro di Accoglienza Turistica,  
Piazza della Libertà 1, ☎ 0575-401945.

Open: dag. 9-17, za 9-19.

Bb ★ La Pace, Via Anconetana 164L. **Gesloten.**

Ht ★ l'Aretino\*\*\*, Via Madonna del Prato 83,  
☎ 0575-294003. ☺ ♣ 50 ♣♠ 80-140

**Subbiano** p. 166

Bb Villa Nella, Località la Costa 165,  
☎ 333-6348722. 🏠☻☼☾☿♣♠ 30 ♣♠ 60-80

**Minimum verblijf 2 nachten.**

Ht ☺ La Corta dell'Oca\*\*\*, Viale Europa 16-18,  
☎ 334-6650665.

**8 km na Subbiano** p. 166

🏠 Casa Agnano, ☎ 0575-422001.

## Veranderingen in de hoofdroute (heenweg)

### p. 98

Rustiger route. Zie kaart 98 hiernaast.

- 0,4 **S. Alberto**. 🏠 🚶 🚲
- 1,0 Na nr. 2 →: Via Cavedone 🚶.
- 1,7 In bocht ↑:  
Via sx. arg. Lamone abb.
- 2,9 Einde weg → voorrangsweg op.  
3,1 km 🚲.
- 6,0 ← ri. Savarna.
- 6,4 **Savarna**. 🏠
- 8,0 **Grattacoppa**.
- 9,3 **Torri**.
- 9,9 2e ←: Via F. Donati.
- 11,3 Na haakse bocht 1e ←: SP 96.
- 12,3 1e →: Via Argine.
- 15,9 Net voor vrw. ← (fietspad).  
**Camerlona**.
- 16,5 1e ←: Via Ferragú.
- 19,8 Einde weg →.
- 21,3 Net voor stopl. →,  
onder viaduct door,  
dan einde weg →.
- 22,6 ↗.
- 22,8 ⬆, dan over viaduct.
- 23,4 Na viaduct ↖: Via G. Zalamella.  
3,8 km 🚲.

**Ravenna** ★★★ 🚶. 🏠 🚶 🚲 🏠 (p. 20)

### p. 99

Situatie gewijzigd

- 1,7 Fietspad rechts van straat volgen.
- 2,0 Einde fietspad ⬆: Via S. Alberto 🚶.

### p. 100

Het asfalt-alternatief na Ravenna is af te raden. Het is niet veilig. Het komt ook niet meer in de tracks voor die nu op de site staan.

### p. 104

- 5,2 1e ←, dan meteen ⬆:  
Via Fenili.

### p. 109

Helling vergeten te vermelden

- 6,9 **Ponte Messa**. 🏠 🚶 🚲  
2 km 3%.

### p. 115

Situatie gewijzigd

- 11,2 → en meteen ↖ (2x ri. Assisi),  
dan onder viaduct door.

### p. 123

Vershillende fietsers klaagden over de route over het bedrijventerrein: slechte weg, lelijke omgeving, enge waakhonden. Hier een alternatief. Zie kaart 123 rechtsonder.

- 2,5 9 km 🚲.
- 4,3 Over viaduct.
- 6,5 Brug over de Tiber (Tevere).
- 7,2 **Borghetto**. 🏠
- 8,0 1,4 km 5%.
- 9,7 ↖ ri. Roma.
- 10,4 Voor oprit viaduct ↗ ri. Nepi,  
na 200 m ⬆ ri. Roma,  
dan ↑ voorrangsweg weer op.  
**!! Niet ↑ over het viaduct.**
- 11,5 **Sassacci** 🚶. 🏠 🚶 🚲 🏠  
Bij Hotel Sassacci ↑ ri. Roma.  
10 km 🚲.
- 15,5 500 m 3%, 1,6 km 5-7%.
- 21,2 ↗ ri. Faléria.

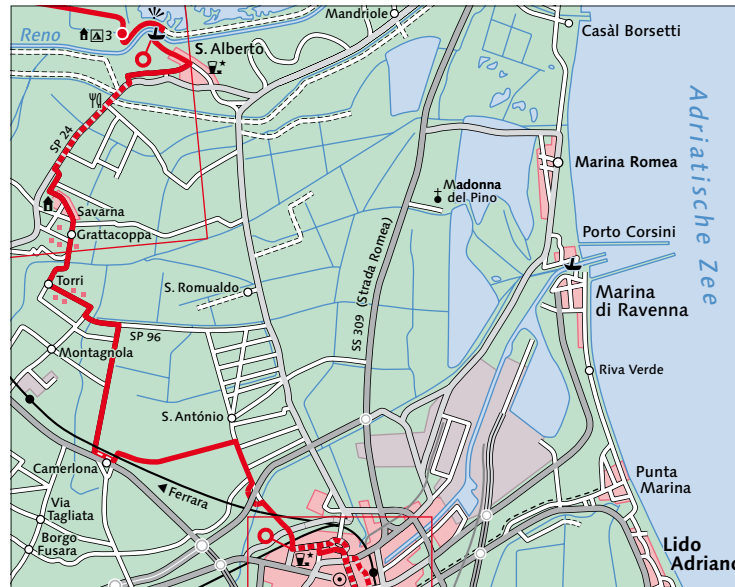
### p. 126

Betere navigatietekst

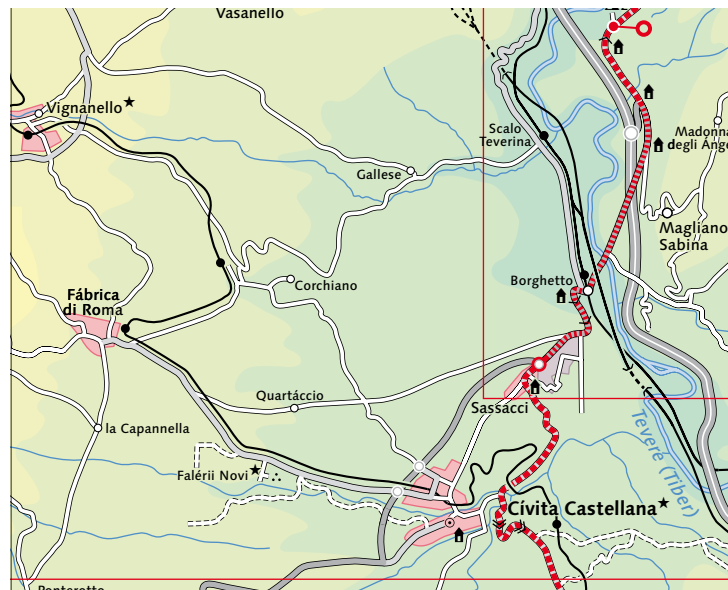
- 2,5 Onder viaduct door,  
dan meteen → omhoog  
over een ander viaduct.
- 2,8 Onderaan dit viaduct  
voor rotonde ↻ (ri. Via Emery),  
door tunnel (80 m),  
dan einde weg ←.  
**Saxa Rubra** 🚶. 🏠

### p. 127

- 8,7 Waarschuwing over glas kan  
weg, het kamp waarvan de be-  
woners glas achterlieten is er  
niet meer.



Kaart 98



Kaart 123

## Veranderingen in de hoofdoute (terugweg)

### p. 127


3,6 Waarschuwing over glas kan weg, het kamp waarvan de bewoners glas achterlieten is er niet meer.



### p. 126

#### Betere navigatietekst

0,2 1e →: Via Guido Grandi, door tunnel (80 m).

0,4 Op rotonde 3e → (ri. Labaro), over viaduct, dan einde weg ←.

**Labaro** 

9,5 km , dan 10 km .

### p. 123

Verschillende fietsers klaagden over de route over het bedrijventerrein: slechte weg, lelijke omgeving, enge waakhonden.



Hier een alternatief.

Zie ook kaart 123 op vorige bladzij.

4,2 Afdaling 1,5 km 3-7%.

8,1 1,7 km 2-4%.

9,6 **Sassacci** 

9 km , dan 10 km .

10,3 Voor oprit viaduct ↑ ri. Nepi, na 200 m ↑ ri. Terni, dan ↑ voorrangsweg weer op.

**!! Niet ↑ over het viaduct.**

**Dat zou een gevaarlijke voorsorteermanoeuvre nodig maken.**

13,6 **Borghetto** ↑

14,8 Brug over de Tiber (Tevere).

17,0 Over viaduct.


20,8 500 m 6%.

21,3 [**▲2** (et. 31): bij km-paal 56 ←.  
(ww. valt niet op) 500 m.]

### Begin etappe 31. (p. 45-48)

### p. 115

Situatie gewijzigd

5,5 Onder viaduct door,  
, dan einde weg ←.


### p. 101

Het asfalt-alternatief na Lido di Classe is af te raden. Het is niet veilig.

### p. 99

Situatie gewijzigd


1,7 Fietspad rechts van straat volgen.

2,0 Einde fietspad ↑: Via S. Alberto .

### p. 98

Rustiger route.

Zie ook kaart 98 op vorige bladzij.

0,5 ↑, dan : Via Canalazzo.

1,8 Net voor stopl. ←,  
onder viaduct door,  
dan weer ←.

3,6 2e ←: Via Ferragú.

6,8 **Camerlona**.

Net voor vrw. → (fietspad).

7,5 1e →: Via Argine.

11,1 Einde weg ←: SP 96.



12,1 In bocht →: Via F. Donati  
(bord in volgende bocht).

12,8 **Torri**.

13,5 Einde weg → voorrangsweg op.


14,9 **Grattacoppa**.

15,4 **Savarna** 

17,3 , dan → voorrangsweg op.  
3,2 km .

19,9 Over brug.

20,5 1e asfaltweg ←.

21,7 Einde weg  voorrangsweg op.

**S. Alberto** 

22,4 Einde weg ← voorrangsweg op.

23,4 Veer S. Alberto - Anita.

(vaart 7-22, juli en aug. 7-24.)

## Veranderingen in de Toscane-route (heenweg)

### p. 137

#### Nieuwe rotonde

- 1,0 ↗.
- 1,9 ↗.
- 2,3 **Pulce** ☞. ☞☞☞☞
- 2,5 ☞ (ri Farneto).

### p. 138

Na km 4,3 is de weg zeer slecht geworden. Weliswaar is in onderstaande omleiding ook een slecht stuk, maar dat is veel korter. Zie kaart 138.

- 4,3 ↘.  
2,4 km 5-7% over slecht wegdek,  
dan 5 km 2-4%.
- 6,7 ↗ (licht omhoog).
- 11,5 **Quizano**. ☞
- 11,8 Einde weg → ri. Loiano.  
5 km 5-7%.
- 15,7 **Loiano**. ☞☞☞☞☞
- 16,5 ↗ vrw. op ri. Monghidoro.  
[☞2: hier ↗, na 900 m ↗ (ww.  
B&B La Tana degli Scoiattolli).  
300 m 10%.]

Hierna zit u weer op de route in het boekje. De omleidingsroute is vrijwel even lang.

### p. 149

- 9,2 Bij kerkje ← voorrangsweg op.  
**!! Afdaling 1 km 8-15%.**
- 10,3 **!! Verkeersdrempels  
onderaan de afdaling.**

### p. 151-152

De navigatietekst had op deze pagina verder moeten gaan. Zo dus:

- 15,4 ↘ ri. Castell'Azzara.
- 17,7 **Selva**. ☞☞
- 18,1 200 m 10%,  
dan 10 km op en af.
- 23,1 ↗ ri. Castell'Azzara.

Op pag. 152 wordt de tekst dan:

- 2,0 ☞.
- 4,8 **Castell'Azzara**. ☞☞☞☞
- 5,2 ☞.
- 5,4 [☞1: zie p. 80. 3,4 km + klim.]
- 5,5 ↘ ri. Sorano,  
dan 22 km ↑ ri. Sorano.
- 6,3 Afdaling 5,8 km 5-8%,  
dan afdaling 3,5 km 1-3%.
- 15,8 1,1 km 7%.
- 19,2 ☞2.

### Begin etappe 34T. (info: p. 77)

- 24,0 Afdaling 2,3 km 4-6%.
- 26,6 1,3 km 4-7%, dan 3 km 2-5%.
- 27,3 **Sorano**. \*\* ☞☞☞☞☞ (p. 78)
- 27,5 ↑ (☞ S. Quirico).

### Zwaardere variant via Pitigliano: ↑ omlaag, zie verder kaart.

Op die manier klopt de tekst met de tekenjes op de kaart die aangeven waar de navigatietekst op de volgende pagina verder gaat.

### p. 152

- 3,6 De picknickplaats met  
drinkwaterpunt is er niet meer.

### p. 157

- 10,3 Situatie lijkt gewijzigd.  
Juiste tekst vermoedelijk:  
Einde weg ← vrw. op,  
dan over overweg.  
1,1 km ☞.

## Veranderingen in Toscane-route (terugweg)

### p. 158

- 13,5 Situatie lijkt gewijzigd.  
Juiste tekst vermoedelijk:  
Over overweg, dan 1e →.  
3,1 km matige onverharde weg.

### p. 152

- 31,9 De picknickplaats met  
drinkwaterpunt is er niet meer.

### p. 152-151

De navigatietekst had op deze pagina moeten stoppen met km 27,8.

Op p. 151 wordt de tekst dan:

- 4,5 **Selva**. ☞☞
- 5,7 Afdaling 3 km 5-10%.
- 7,0 ↘ ri. S. Fiora.
- 7,7 ↗ ri. S. Fiora.
- 11,2 2,2 km 7-8%.

### 13,1 S. Fiora \*\* ☞☞☞☞☞ (p. 78)

- 13,4 1e ← (na bocht, ri. Centro).
- 13,6 Voor pleintje →,  
dan voor Bar l'Amiata weer →.  
Even 12%, dan 500 m 7-9%.

- 13,8 ☞ (ri. Arcidosso).

### 15,6 Bagnore. ☞☞☞☞

- 15,8 600 m 4-5%.
- 17,7 ↘, dan ↗ ri. Arcidosso.  
7 km ☞.
- 19,0 ↘ omlaag.

### 20,3 Arcidosso. \* ☞☞☞☞☞

- 20,7 ☞ (ri. Casteldelpiano).

- 21,8 400 m 5%.

### 23,0 Casteldelpiano. \* ☞☞☞☞☞

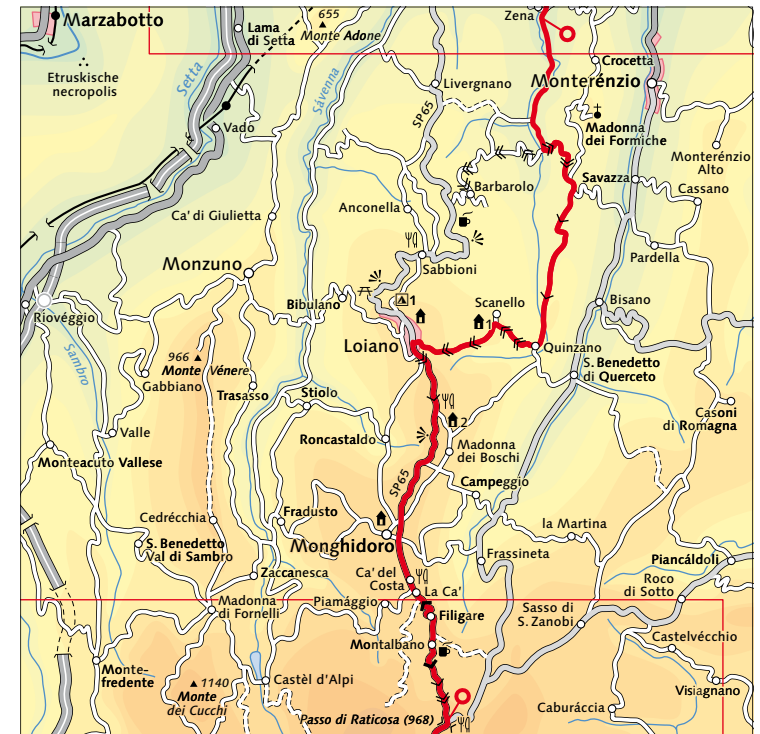
- 23,1 ▲1 (et. 32T).

### Begin etappe 32T. (info: p. 73)

### p. 138

Na Loiano is de route in het boekje zeer slecht geworden. Weliswaar is in onderstaande omleiding ook een slecht stuk, maar dat is veel korter. Zie kaart 138.

- 12,5 ↘ ri. Quinzano.  
Afdaling 12,5 km 2-7%.  
[☞2: hier ↑, na 900 m ↗ (ww.)



Kaart 138

B&B La Tana degli Scoiattolli.  
300 m 10%.]

- 16,4 **Quizano**. ☞
- 17,2 Na pizzeria Il Postiglione ←:  
Via Zena.
- 22,3 **!! zeer slecht wegdek in de  
afdaling: diepe scheuren en  
grote kuilen.**

24,7 Onderaan afdaling ↗.  
Hierna zit u weer op de route in het boekje. De omleidingsroute is vrijwel even lang.

### p. 137

Er is een nieuwe rotonde bijgekomen:

- 15,3 **Pulce**. ☞☞☞☞
- 15,8 ☞: Via Galletta.  
(fietspad links van weg).
- 16,3 ↗.
- 17,1 ↗.  
1,4 km ☞.

## Veranderingen in de route Florence - Assisi (heenweg)

### p. 161

0,3 Bij stoplichten ←:  
Via Carlo Marsupini,  
dan ↗: Via Collucio Salutani.

### p. 162

0,5 Op rotonde 1e →:  
Via N. Copernico.

## Veranderingen in de route Florence - Assisi (terugweg)

### p. 166

#### Situatie veranderd

22,2 Op spitsing ↖ ri. Arezzo,  
einde weg ←, dan 2e →  
(afrit autoweg meetellen,  
2x ri. Castelluccio).

### p. 162

9,8 ↗.  
[▲1: op rotonde 2e →,  
voor brug →. 2,5 km 3-4%.]