Informatie etappe 25

De route tussen Ferrara en Ravenna is helemaal op de schop gegaan omdat de oude route door een erg leeg gebied met weinig voorzieningen als horeca, supermarkten, bed & breakfasts liep. Daarom eerst de etappe-informatie voor etappe 25 en 26. In de nieuwe route is er helaas geen (mini)camping bij het etappe-eindpunt van etappe 25, dus misschien geven fietskampeerders de voorkeur aan de oude route.

Etappe 25: Povlakte (provincies Ferrara en Ravenna)

Ferrara – Lugo Route: p. 93

67,4 km ● **40 m ▲** ● **35 m ▼** Overnachten: p. 19

Een etappe waarin naast uitgestrekte akkers ook fruitbomen en wijngaarden het landschap bepalen. Het eerste tiental kilometers buiten Ferrara voeren langs de Po Morte di Primaro, een slingerende oude arm van de Po.

Asfaltvariant

Ter hoogte van Argenta volgt de route bijna 10 km een onverhard fietspad van matige kwaliteit, dat vooral voor aanhangers lastig kan zijn, omdat het twee smalle sporen zijn met daartussen gras. De op kaartje 96 ingetekende asfaltvariant is zonder GPS helaas bijna niet te volgen, maar probeer in elk geval de zeer drukke hoofdweg SS 16 te vermijden!

Afsteekroute

Eventueel kunt u de route met 10 km inkorten door de afsteekroute via Fusignano te volgen (zie kaartje 97). Dit dorp heeft weliswaar horeca, maar slechts één supermarkt en één hotel. Daarom gaat de route in het boekje via etappe-eindpunt Lugo en daarna in de volgende etappe door Bagnacavallo. Beide plaatsen hebben meer voorzieningen en er is ook nog wat te zien.

Ferrara★★ — km 0

Zie het oude boekje.

Lugo★ — km 69

Bij binnenkomst van Lugo (32.000 inw.) komt de route langs het **Parco del Loto**, een stadspark met een grote vijver vol waterlelies en lotussen. De vijver ligt aan de andere kant van het park als de route.

Het centrale plein van Lugo wordt beheerst door de **Rocca Estense**, die zijn huidige uiterlijk in de 16e eeuw kreeg. Het interieur kan bogen op een mooie hangende tuin, waar u in de zomer kunt dineren terwijl u uitkijkt over het plein.

Het **monument** voor Francesco Baracca midden op het plein lijkt u wellicht geïnspireerd op het Nationaal Monument in Amsterdam. Het werd echter al in 1936 opgericht als eerbetoon aan deze in Lugo geboren held uit de Eerste Wereldoorlog. De obelisk heeft daarom de vorm van de vleugel van een jachtvliegtuig.

Tegenover het kasteel van de Estes staat het **Pavaglione**, een zeer ruime binnenplaats die aan alle vier zijden omringd wordt door statige bogengalerijen. Onder deze *'portici'* werd vroeger een beroemde zijderupsenmarkt gehouden. Ook nu vinden er nog commerciële activiteiten plaats, maar er zijn ook aangename terrasjes.

Schaduwrijke terrasjes onder de bogen van Lugo's Pavaglione

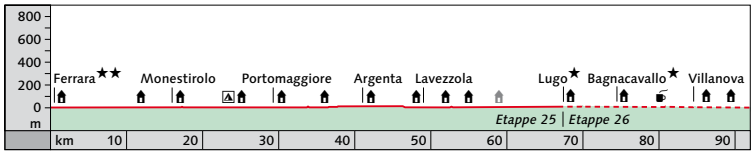

Campings

Ferrara★★ — km 0

Er is geen camping meer in Ferrara

S. Egidio — km 13

1 ☺ La Rocchetta, Via Rocca 69, ☎ 0532-725824. Minicamping bij agriturismo. 15/22 20/29

Quartiere (gem. Portomaggiore) — km 23

2 ☺ Agriturismo l'Unicorno, Via Runco 124d, ☎ 338-2576956. Manege met kampeermogelijkheid in tuin. Ontbijt verkrijgbaar. 10 15

Onderdak

Nieuwe afkortingen in de onderdaklijstjes

Hr Hotel-restaurant
Ht Hotel zonder restaurant

Als er een website vermeld staat bij een accommodatie kunt u daar rechtstreeks reserveren.

Ferrara★★ (selectie) — km 0

☺ Student's Hostel Estense, Corso Biagio Rossetti 24, ☎ 0532-201158. Open: 0-24. Fiets stallen in de tuin, niet zichtbaar vanaf de straat. 23 31-35 45-50

Bz ☺ Low Cost Ferrara, Corso della Giovecca 175, ☎ 328-1397324. 31 41 *www.bed-and-breakfast.it*

Bz ☺ Alloggio Cavour, Viale Cavour 91, ☎ 373-8378236. 34 43 *Spreek vooraf een tijdstip van aankomst af via info@alloggiocavour.it of telefonisch.*

Bz Bed & Bike, Via de Pisis 30, ☎ 327-8527852. 35 50

Bb ☺ Residenza le Nonne, Via del Mulinetto 57, ☎ 347-2746849. 50 60

Bb ☺ Il Giardino di Rebecca, Via Arginone 339, ☎ 0532-769115 / 338-5296400. 60 65 *www.ilgiardinodirebecca.it* *4 km van het centrum in het buitengebied.*

Bb ☺ Ada, Via XX Settembre 81, ☎ 0532-62489. 60 75 *www.adabedandbreakfast.com*

Hr ☺ Carlton***, Piazza Sacrati, ☎ 0532-211130. 59 73/85 *www.hotelcarlton.net*

Ag ☺ Corte dei Gioghi, Via Pellegrina 8, ☎ 347-8668828 / 0532-61480. 40/110 70/130 *www.cortedeigioghi.com* *1 op kaart 94 en 132.*

Ht ☺ Santo Stéfano***, Via Boccacanale S. Stéfano 21, ☎ 0532-242348. 38-60 78-150 *www.hotelsantostefanofe.it*

Ht ☺ Horti della Fasanara, Via delle Vigne 34, ☎ 338-1543721. ≥ 92 ≥ 123 16e eeuwse villa met park. *www.hortidellafasanara.com*

Gaibana (gem.Ferrara) — km 12

Bb ☺ Bramasole, Via Ravenna 643, ☎ 333-9971967. 50 60 *www.bed-and-breakfast.it*

Informatie etappe 25 en 26

Na S. Egídio km 13

Ag ☺ La Rocchetta, Via Rocca 69, ✆ 0532-725824. 60/70 85/95
www.larocchetta.com Bij ⚠1.

Monestirolo km 16

Bb ☺ Ai Prati, Via dei Prati 17, ✆ 339-1416848. 42 63
Alleen bereikbaar door een drukke weg over te steken. *2 op kaart 94 en 132.*

Bb ☺ Villa la Lolliana, Via per Argenta 53, ✆ 338-5322105. 94

Quartiere (gem. Portomaggiore) km 23

Bb ☺ Basilico, Via Quartiere - Runco 140/b, ✆ 339-1198691. 57 71
www.basilicoferrara.com 3 op kaart 94.

Ag ☺ l'Unicorno, Via Quartiere - Runco 124/d, ✆ 338-2576956. 45 75
lucia@agriturismounicorno.eu.
(Men spreekt een beetje Engels.)

Hr ☺ Locanda il Presidio**, Strada Prafitta Bertolina 17, ✆ 0532-813279. ≥ 60 ≥ 80
www.ilpresidioristorante.it 4 op kaart 94.

Ripapersico (gem. Portomaggiore) km 27

Ag ☺ La Possioncella, Via Cà del Gallo 52, ✆ 335-7017825. ≥ 60 ≥ 70
1 op kaart 95.

Portomaggiore km 29

Ht Da Pippi, Via Eppi 22g, ✆ 0532-814696.

Hr Locanda del Duomo, Piazza Umberto I, ✆ 0532-324500 / 335-8390820. 55 75

Boccaleone km 36

Bb La Corte di Desi, Via Pozze Androna 20, ✆ 351-8475552.

Argenta km 41

Bb ☺ La Salghe, Via Borgo Seliciata 1, ✆ 335-6161156. 36 45

Ht Centrale***, Via Gustavo Bianchi 1d, ✆ 0532-852694. 66

Ht ☺ Villa Reale***, Viale Roiti 16a, ✆ 0532-852334 / 339-3181153. 60 72
www.hotelvillarealeargenta.net

Ap ☺ Agriturismo Bassara, Via Cardinala 2, ✆ 346-8434585. 80
2 op kaart 95.

Lavezzola (gem. Conselice) km 49

Bb Viale dei Tigli, Via G. Matteotti 2, ✆ 347-3160354. 60

Passogatto (gem. Lugo) km 52

Bb ☺ Dolcezze e Delizie, Via Passogatto 35, ✆ 366-1536162. 35 60
3 op kaart 96.

Belricetto (gem. Lugo) km 56

Bb La Coccinella, Via Fiumazzo 401, ✆ 0545-74075 / 339-1041156 30 50

Fusignano km 59 + 4

Hr ☺ Cà Ruffo****, Via Francesco Leardini 8, ✆ 0545-954034. In 19e eeuws palazzo. 75 100

Lugo★ km 67

Bb ☺ Maria Teresa, Via Giacomo Rocca 8, ✆ 3393645146. 40 45

Bb Il Cortile, Via Giulio Fermini Mancini 29, ✆ 333-3312671. 50 70

Bb ☺ Dimora Decò, Corso Giuseppe Garibaldi 91, ✆ 333-5329800. 63 70

Bb I Fiori, Via Matteotti 124, ✆ 393-8565255.

Hr ☺ Ala d'Oro****, Via Matteotti 56, ✆ 0545-22388. 64 74

Bb Relais Casetta 56, Via Chiusa 56, ✆ 388-1617202. 70 75
Aan drukke weg. *3 op kaart 97.*

Ht ☺ San Francisco****, Via Giovanni Amendola 14, ✆ 0545-22324. 50-65 70-96

Etappe 26: Romagna

Lugo – Cesenático Route: p. 97

69,5 km • 40 m ▲ • 25 m ▼ Overnachten: p. 26

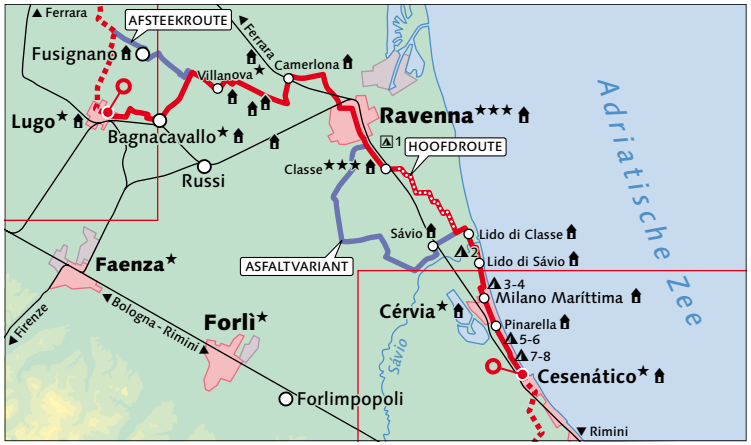

1:700.000

Tot Ravenna lijkt deze etappe op de vorige. Voorbij deze stad is de route op een enkel detail gelijk aan de oude.
In de tweede helft van deze laatste vlakke etappe zorgen parasoldennen in het Pineta di Classe en langs de lanen van de kustplaatsen van de Riviera Romagnola voor een nieuw element in het landschap. De Adriatische Zee ligt onder handbereik, maar het strand is afgeschermd door talloze strandpaviljoens.

Nieuwe asfaltvariant

De asfaltvariant die in de 3e druk van deel 3 stond bleek niet veilig. De nieuwe asfaltvariant voor wie de 10 km onverhard fietspad na Ravenna wil vermijden is weliswaar een flinke omweg, maar hij vermijdt drukke hoofdweg SS16.

Bagnacavallo★ km 7

Net buiten Bagnacavallo (op p. 97 bij km 14,0 links; terug bij km 1,6 rechtdoor) staat de **Pieve di San Pietro in Sylvis**, een eenvoudig kerkje uit de 7e eeuw. De muren van de absis zijn verfraaid met 14e eeuwse fresco's, terwijl in de crypte laat-Romeins marmer verwerkt is.

Villanova★ km 17

Veel inwoners van dit dorp verdienden vroeger hun brood met het vervaardigen van voorwerpen van riet of biezen, dat ruim voorhanden was in de voorheen moerassige omgeving. Het door enthousiaste vrijwilligers geleide **Ecomuseo delle Erbe Palustri** (Via Giuseppe Ungaretti 1, www.ecomuseoerbepalustri.it), brengt deze bedrijfstak in beeld. Het museum is ondergebracht in een aantal hutten, die grotendeels van riet gemaakt zijn.

Ravenna★★★ km 36

Zie oude boekje, ook voor de plaatsen na Ravenna.

Campings

Zie oude gids.
⚠10 (Camping Motel) heet nu Camping I Bizarri.

Onderdak

In de plaatsen met het symbool liggen alle accomodaties aan of dichtbij zee. Er zijn hier veel hotels, maar in het hoogseizoen (met name in augustus) geldt vaak een minimum verblijf van 3 dagen of zelfs een week.

Bagnacavallo★ km 7

Bb ☺ B&B Dany, Via Contarini 9, ✆ 335-1355786. 50-55. *4 op kaart 97.*

Bb ☺ Alla Pieve, Piazzale Luciano Lama 1, ✆ 392-2488420. 56 64

Ag Podere del Pettirosso, Via Abbadesse 7, ✆ 338-6003275 / 0545-61115. *5 op kaart 97.*

Ht ☺ Antico Convento San Francesco, Via Luigi Cadorna 10, ✆ 0545-1770715. In voormalig klooster. ≥ 56 ≥ 74
www.anticoconventosanfrancesco.it

Hr ☺ Al Flor***, Via Chiusa 37, ✆ 0545-64475. 60 80

Santerno (gem. Ravenna) km 18

Bb ☺ Da Giulia, Via Luigi Fuschini 12, ✆ 349-7529700. 35 60
gattigiuliagloria@alice.it

Bb ☺ Residenza Cantalupa, Via Cantalupo 17, ✆ 335-456111. 1 nacht 155, 2 nachten 235
info@residenzacantalupo.com
6 op kaart 98.

Mezzano (gem. Ravenna) km 18 + 3

Bb La Fenice, Via Pier Alfonso Barbè 48, ✆ 339-2377071.

Borgo Fusara (gem. Ravenna) km 22

Bb ☺ Casa Gastone, Via Canala 275, ✆ 320-1640280. 30-35 50-65
info@casagastone.it 7 op kaart 98.

Informatie etappe 26

Piangipane (gem. Ravenna) km 22 + 3

Bb ☺ Cà dei Tigli, Via delle Acque 41, ✆ 340-2985803.

S. Michele (gem. Ravenna) km 22 + 4

Ag San Michele, Via Bartolotte 8b, ✆ 339-4845586. ≥ 57 ≥ 69

Bb ☺ La Casona, Via Casona 4, ✆ 339-7671229. 71

Camerlona (gem. Ravenna) km 26

Bb Locanda Notte e Dì, Via Reale 63b, ✆ 0544-520046.

Ravenna★★★ (selectie) km 36

Bb ☺ Corte Callegari, Viale Baracca 85, ✆ 349-5332281. 30 50

Bb ☺ Lord Byron, Via Circonvallazione al Molino 108, ✆ 338-9696678. 50-60

Bb ☺ Ca Tosc, Via M. Bussato 6, ✆ 338-3392043 / 338-8769352. 50 65 *1 op kaart 99.*

Ht Ravenna***, Via Maroncelli 12, ✆ 0544-212204. 45/60 65/90 *www.hotelravenna.ra.it*

Ht Minerva***, Viale Pier Maroncelli 1, ✆ 0544-213711. ≥ 59 ≥ 76

Bb ☺ Casa Aurora, Via Guiseppe Pasolini 27, ✆ 346-0839911 / 0544 -216144. 76 86

Bb ☺ A Casa di Paola, Via Paolo Costa 31, ✆ 347-7306386 / 347-3906245 / 0544 -39425. 65/90 75/110

Ht ☺ Centrale Byron***, Via 4 Novembre 14, ✆ 0544-212225. 58-72 82-121 *www.hotelsravenna.it/byron/it-IT*

Ht ☺ Palazzo Bezzi****, Via di Roma 45, ✆ 0544-36926. ≥ 107 ≥ 112 *www.palazzobezzi.it*

Classe★★★ (selectie) km 41

Ag ☺ Bed & Bio Breakfast, Via Montebello 12, ✆ 333-2248499. 42/62 64/94 Tegen meerprijs € 5-10 ook kamers met ***In hoogseizoen soms niet voor 1 nacht.***

Hr ☺ Classensis***, Via Romea Sud 222, ✆ 0544-473770. Prijzen variëren enorm. *www.hotelclassensis.it*

Sávio di Ravenna (selectie) km 53 + 3

Bb ☺ All'Alba, Via Argine Sinistro 48, ✆ 0544-928029 / 339-4473777. 45 50 4 90-100 *1 op kaart 101.*

Bb La Moretta, Via Romea Sud 648, ✆ 330-444253 /0544-927715. 30 55

Bz Mare Mira, Viale dei Lombardi 39a, ✆ 333-2060028. 30 65 *www.bed-and-breakfast.it*

Bb ☺ Ca' Barbona, Viale dei Lombardi 54, ✆ 335-5414484. 59 69 *www.bed-and-breakfast.it* *2 op kaart 101.*

Ht Cenni, Via Romea Sud 682, ✆ 0544-927463. 55-75/80-110 *www.hotelcenni.it*

Lido di Classe (selectie) km 54

Bb Giorgio, Via Giovanni da Verrazzano 6, ✆ 348-2311327 / 0544-939470. 30 50 *http://digilander.libero.it/b_b_giorgio/home.htm*

Ht ☺ Toschi, Via d'Almeida 9, ✆ 0544-939106. 45/65 60/80 *www.bed-and-breakfast.it*

Ag La Casina, Viale dei Lombardi 66, ✆ 0544-939213. 30/80 70/80 *3 op kaart 101.*

Lido di Sávio (selectie) km 56

Hr San Francisco**, Viale Romagna 270, ✆ 0544-948154. 47/61

Hr Bahamas, Via Cesena 8, ✆ 0544-949190 . 81

Sávio di Cérvia (selectie) km 57 + 3

Bb ☺ Orizzonti Lontani , Via Romea Nord 237h, ✆ 328-7218136. 30 50 *www.bed-and-breakfast.it*

Bb La Cambusa , Via Romea Nord 270, ✆ 347-1024527. 30 50

Bb ☺ Il Giardino dello Yogi, Via Marecchia 20, ✆ 338-6161197. 55/75 65/75 *www.bed-and-breakfast.it*

Bb ☺ Rabbit, Via Martiri Focaccia 29, ✆ 338-8003111. 50 70

Milano Marittima (gem. Cérvia) (kleine selectie) km 60

Bb Casa di Emy, Viale Leopardi 5, ✆ 347-8842414. 35 60

Hr Nazionale***, Viale Giacomo Matteotti 211, ✆ 388-3694018 / 0544-949486 51/85

Ht Garnì Garten, Viale Due Giugno 158, ✆ 0544-991171. 50 80 *www.bed-and-breakfast.it*

Hr ☺ Happy, Traversa XVI Pineta 7, ✆ 0544-992374. 37/47 73-93 *info@hotelhappymima.it*

Cérvia★ (kleine selectie) km 62

Bb ☺ Garnì Anna, Viale Volturno 30, ✆ 0544-71534 / 333-3021953. 44 69

Bb Locanda Romagna Antica, Viale N. Sauro 23, ✆ 0544-955717. 68/83 *www.romagnantica.it*

Ht ☺ Canoa*, Via Minerva 1, ✆ 0544-972389. 69-76/76-89 *www.canoahotel.it*

Villa Inferno (gem. Cérvia) km 62 + 5

Bb ☺ Casa la Camillona, Via Cervara 50, ✆ 339-4015621. 25/40 50/80 *4 op kaart 103.*

Pinarella (gem. Cérvia) (selectie) km 65

Ht Levante***, Via Piemonte 14, ✆ 0544-987257. ≥ 49

Hg Edelweiss, Viale Titano 19, ✆ 0544-972660 / 340-4010930. 35/55 55/100

Cesenático★ (selectie) km 71

Bb ☺ Viola 12, Via Viola 12, ✆ 338-1079379. 30/40 50/60 *www.bed-and-breakfast.it*

Hr ☺ Week-End***, Viale Dei Mille 99, ✆ 0547-80173 / 329-2367371.

Bb ☺ Maraffa, Via Marino Moretti 11a , ✆ 0547-84632 / 338-4112215. 50 80 *www.bed-and-breakfast.it*

Bb ☺ Namastè, Via Pigafetta 9/b, ✆ 348-3840417. 60/80 *www.namastebb.com*

Ht ☺ Souvenir***, Via Pasubio 1, ✆ 054-673637 / 338-3973703. 72/94 Open: half mei tot half september.

Bb All'Ancora, Viale Leonardo da Vinci 63, ✆ 347-7783899. 70/100

Ht Devon***, Viale Giovanni da Verazzano 16, ✆ 0547-83101. 47/97 54/126

Bb ☺ Antico Casale Cesenatico, Via Cannucceto, 12, ✆ 370-1341677 / 335-8181753. 119/129 *www.anticocasalecesenatico.com* *5 op kaart 103.*

Bb ☺ Casina le Conserve, Piazza delle Conserve 5, ✆ 0547-675581. 118 138-158

De veranderde routebeschrijving wordt gemarkeerd met een groene lijn in de marge.

De volgende 6 pagina's geven de nieuwe route van Ferrara tot Ravenna weer. De eerste pagina is ongewijzigd gebleven, maar voor de overzichtelijkheid voeg ik die ook maar toe. De route beslaat één pagina meer dan de oude route, maar die begint één pagina eerder bij de camping die inmiddels gesloten is.

Hoofdroute Ferrara - Rome. Begin etappe 25

Ferrara** 🍷 ☕ 🍺 🍴 🏠 🚲

Met de rug naar de kathedraal (Duomo) van Ferrara ←.
0,1 Onder boog door.
0,4 Bij stoplichten ↑, 60 m verder ←.
0,6 ↰ (pad langs stadsmuur volgen).
1,5 1e ↗.
1,6 Einde ←, dan meteen ↱ over fietsbrug.
1,8 ↜, op volgende rotonde ↑: Viale Giuseppe Fabbri.
2,9 Net voor rotonde ↖, dan ↑ (2x ri. S. Martino).

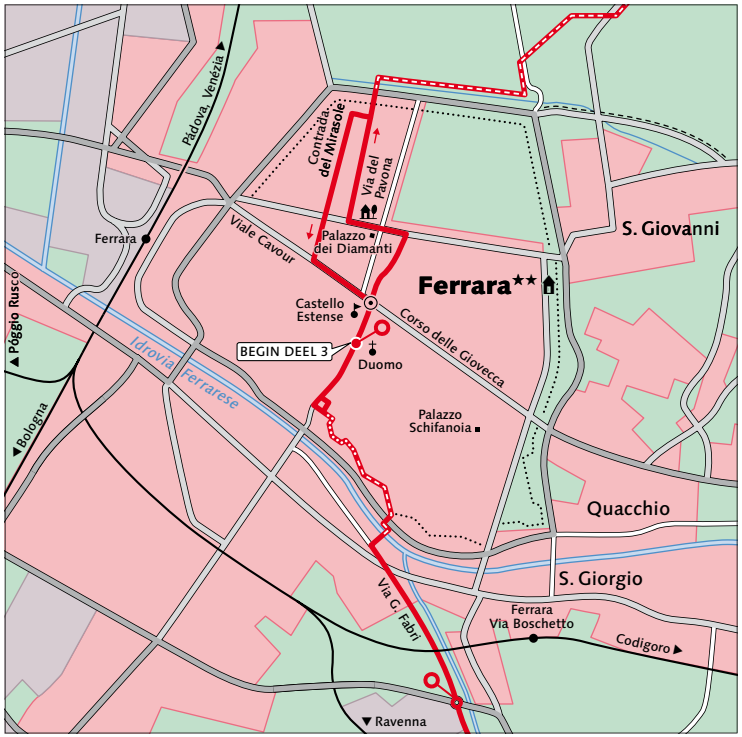

1,2 ↑, dan meteen ↜.
1,4 Over fietsbrug, dan ↱ (fietspad aan overkant volgen), dan meteen 1e fietspad →.
1,5 Einde ↖ (pad langs stadsmuur volgen).
2,2 ↗ (stadsmuur blijven volgen).
2,5 Einde ↱.
2,6 Bij stoplichten →: Corso Porta Reno (straatnaam na 60 m).
3,0 Langs de kathedraal (Duomo) van Ferrara.

Vervolg route: zie deel 2.

2,1 **Torre Fossa**.
3,6 Onder viaduct door.
4,1 **Fossanova S. Biagio**.
7,1 **S. Egídio**.
7,6 1,8 km.
9,4 In bocht ↖ (ri. Villa Gulinelli).
10,5 1.
11,5 ← (verkeersbord 'doodlopende weg' negeren.
11,6 Over fietsbrug.
11,8 Einde → voorrangsweg op.
1,4 km.
12,1 **Monestirolo**.
13,1 ↖ ri. Montesanto.
13,5 ← ri. Montesanto.
16,1 **Montesanto**.
16,7 In bocht ↗.
17,1 ↖.
17,3 In bocht ↑ ri. Portomaggiore.
20,0 **Quartiere**.
Einde →.
20,2 2.
21,6 ↖ voorrangsweg op.

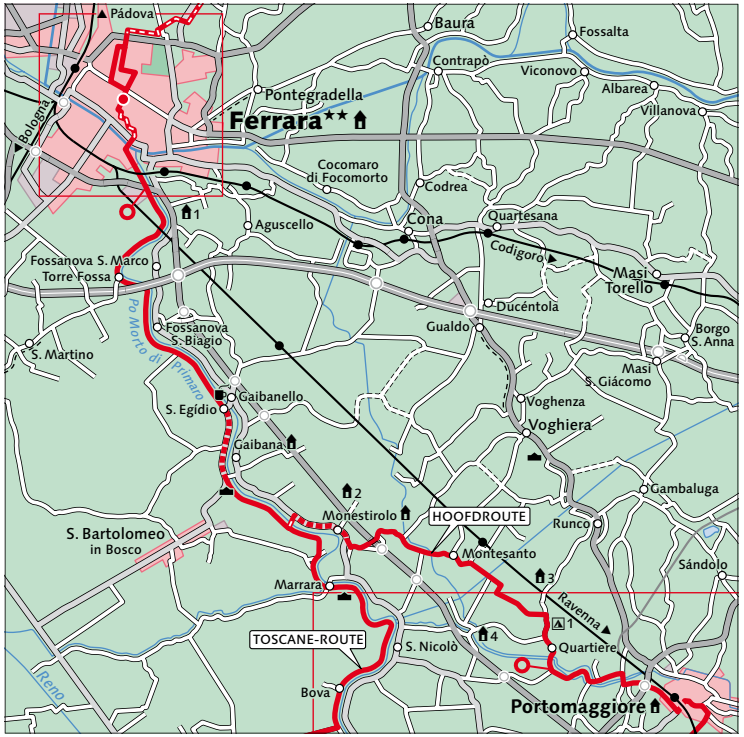

0,4 **Quartiere**.
1,3 2.
1,5 ← ri. Montesanto.
4,1 **Montesanto**.
4,2 ↑ voorrangsweg op.
4,5 ↗.
4,8 Einde ↖ voorrangsweg op.
5,6 In bocht ↑ ri. Monestirolo.
7,5 **Monestirolo**.
8,1 Einde → vrw. op ri. Ferrara.
8,4 ↗ voorrangsweg op.
1,4 km.
9,8 Na het dorp ←: Via Condinsu'.
9,9 Over fietsbrug, dan einde →.
11,0 1.
12,2 ↑ voorrangsweg op.
1,8 km.
16,5 **Fossanova S. Biagio**.
17,8 **Torre Fossa**.
Onder viaduct door.
21,1 **Ferrara**.
21,4 Net voor rotonde ↖, dan ↑ (2x ri. Centro).

95 ▼ ROME

1,9 **Portorotta**.
2,1 ↗, over brug, dan ↖.
(2x ri. Portomaggiore).
3,2 **Portomaggiore**.
3,9 ↜ ri. Centro,
onder viaduct door, dan ↗.
4,2 ↜: Via Carlo Eppi.
4,4 ↑: Via Carlo Eppi.
4,6 1e →: Via G. Bruno.
4,9 1e → ri. Consándolo.
5,8 In bocht ↖: Via Linaroli.
9,1 → over viaduct.
9,5 Na viaduct ↷, dan onder
hetzelfde viaduct door.
11,4 **Boccaleone**.
12,0 Einde ← voorrangsweg op,
na 75 m → omhoog,
dan in bocht ←.
9,6 km onverhard fietspad op dijk,
lastig voor aanhangers.
13,2 2x wegje over.
15,4 Voorrangsweg over.

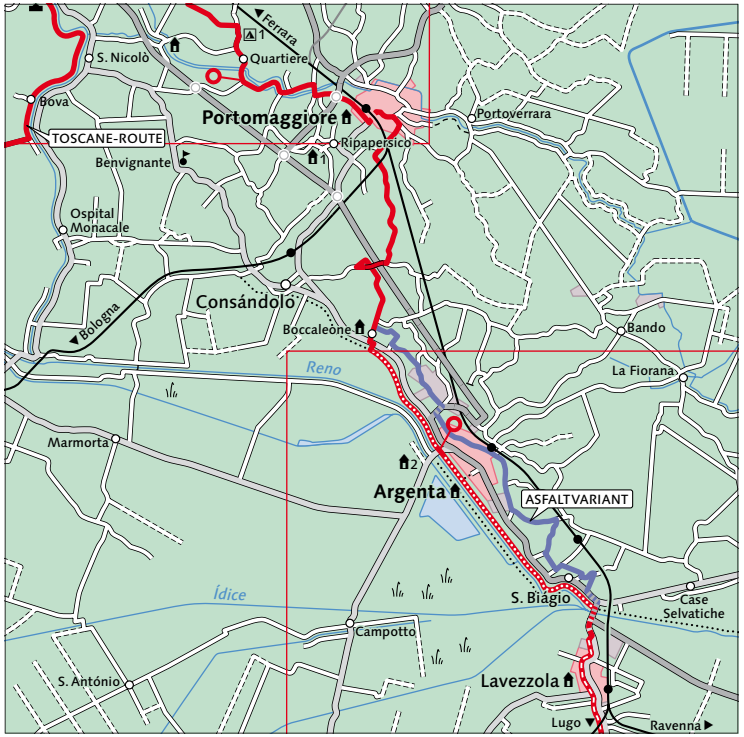

▼ AMSTERDAM

2,1 2x wegje over.
3,3 → omlaag,
onderaan ←, dan na 75 m →.
Boccaleone.
5,8 Onder viaduct door,
dan ↰ over hetzelfde viaduct.
6,4 Onderaan ← ri. Portomaggiore.
7,5 ↗.
9,7 ↑ voorrangsweg op.
10,2 **Portomaggiore**.
10,5 Einde ←, fietsstrook tegen
eenrichtingsverkeer in volgen.
10,8 1e ←: Via Carlo Eppi.
11,0 ↑.
11,2 ↜ ri. Ferrara.
11,3 ↖ ri. Ferrara,
onder viaduct door, dan ↜:
Via del Donatore di Sangue.
12,7 Onder viaduct door.
12,9 **Portarotta**.
13,3 ↗, over brug, dan ↖.
15,4 In bocht ↗ ri. Quartiere.

1,1 *[**Argenta** 🍸★ 🍺 🍴 🏠*
centrum: hier ← omlaag,
na 550 m ↖ voorrangsweg over.]
6,2 Einde → over brug.
200 m 🚗🚗, dan 300 m 🚗.
6,4 In bocht ↑ ri. Lavezzola.
6,8 **Lavezzola**. 🍸★ 🍺 🍴 🏠
8,7 Zijweg over,
dan fietspad vervolgen.
9,6 **Frascata**.
10,3 Na huisnr. 304 ←: Via Zanibona.
11,7 Voorrangswegje over, dan ↑
bredere voorrangsweg op.
12,1 **Passogatto**. 🏠
12,8 Over brug.
13,6 **Ciribella**.
13,8 ↑ voorrangsweg op.
3,2 km 🚗.
15,3 **Belricetto**. 🍺 🏠
17,0 ← ri. Fusignano.
18,5 Langs 🍴★ L'O Osteria.
19,0 Bij kapelletje →:
Via Canalvecchio.

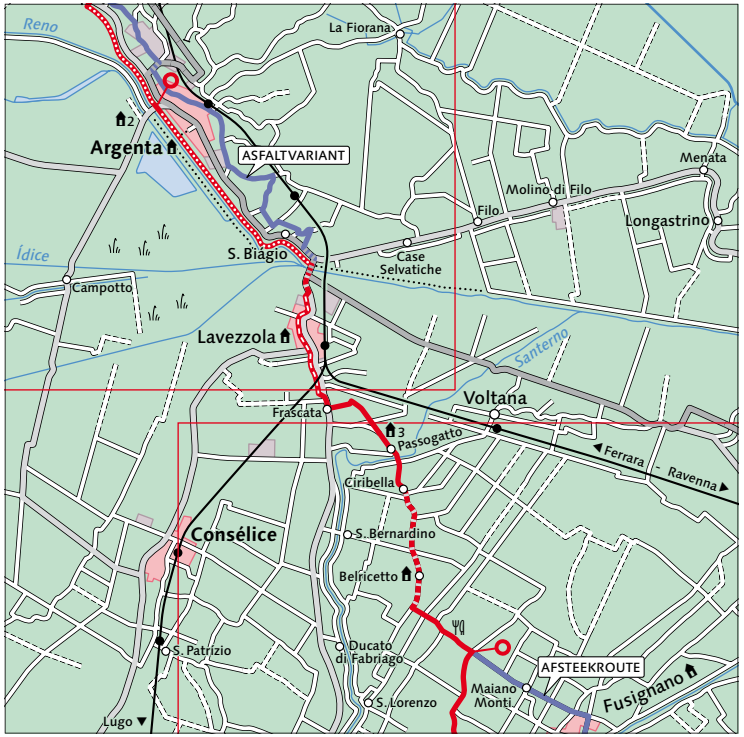

0,5 Langs 🍴★ L'O Osteria.
2,0 ↗ ri Ferrara, voorrangsweg op.
3,2 km 🚗.
2,3 **Belricetto**. 🍺 🏠
4,8 **Ciribella**.
5,2 **!! In onoverzichtelijke bocht ↑**
ri. Lavezzola.
Kijk in de verkeersspiegel!
6,4 **Passogatto**. 🏠
7,3 In bocht ↑, dan voorrangswegje
over: Via Zanibona.
8,3 **Frascata**.
8,7 → voorrangsweg op.
9,4 **Lavezzola**. 🍸★ 🍺 🍴 🏠
10,3 Zijweg over,
dan fietspad vervolgen.
12,2 300 m 🚗, dan 200 m 🚗🚗.
12,5 ↑ voorrangsweg op.
12,7 Na brug ←.
9,6 km onverhard fietspad op dijk,
lastig voor aanhangers.
17,9 *[**Argenta** 🍸★ 🍺 🍴 🏠*
centrum: hier → omlaag,
na 550 m ↖ voorrangsweg over.]
19,0 Voorrangsweg over.

5,4 Voorrangsweg over.
600 m onverharde weg.
7,1 **!! ↰ voorangsweg over.**
Lugo★.
7,8 Einde ← voorrangsweg op.
8,0 Op minirotonde ↑ ri. Centro.
8,5 ↑ plein op.

Begin etappe 26

8,6 Bij monument ←,
dan 1e →: Via Risorgimento.
9,3 Voor eenrichtingsverkeer →,
1e ←, dan ↑: Viale Dante.
9,7 ↖ ri. Stadio.
11,1 Na brug ←: Via Confini Levante,
dan meteen ↗ omlaag.
12,1 1e →: Via Bruciamolino.
14,0 **Bagnacavallo.★**
Einde → voorrangsweg op.
14,3 1e ←: Via A. Toscanini.
14,7 Bij eenr. ↑ fietsstrook volgen.
15,0 ↗ fietspad volgen.
15,2 1e ←, dan door poort.
15,6 → plein op.

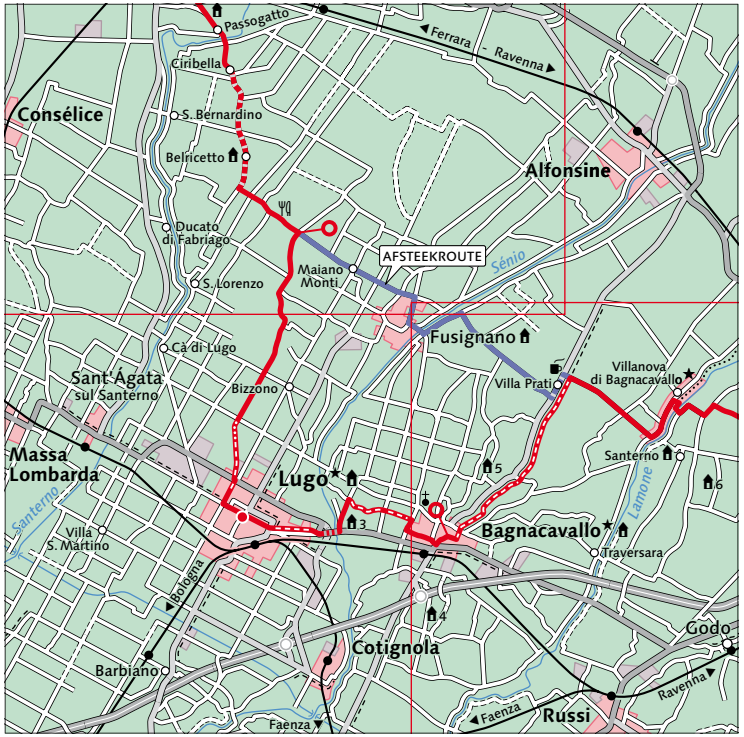

0,4 Door poort, dan →.
0,6 In bocht ↖: Via Toscanini.
1,3 Einde → voorrangsweg op
ri. Fusignano.
1,6 1e ←: Via Bruciamolino.
3,5 ← voorrangswegje op.
4,4 → voorrangsweg op, over brug.
4,8 In bocht ↑, even tegen eenr. in,
dan fietspad rechts van weg vlg.
Lugo★.
6,2 ↑: Corso Giacomo Matteotti.
6,6 ↑, 200 m keitjeswegdek.
6,8 ↖ over plein.

Begin etappe 25

7,0 Einde plein →, dan 1e ←:
Via Mariotti.
7,6 Einde ← (verplichte rijrichting
negeren),
dan 1e →: Via de' Brozzi.
7,8 1e →: Via Canale Inf. a Destra.
8,5 **!! ↰ voorangsweg over.**
10,1 Voorrangsweg over.
15,6 Bij kapelletje ← voorrangsweg op.

0,3 ↜, fietspad in middenberm vlg.
0,5 en 0,7 Fietspad volgen door rotondes.
1,3 ↑ over brugje,
2,7 ↗ tussen huizen door.
5,8 Na bochten →. *[: even ←.]*
7,1 **Villanova.**★
8,7 Einde ← ri. Ravenna.
10,0 Op plein →, dan omhoog.
10,3 Na brug ←.
11,1 Einde ← voorrangsweg op.
11,5 1e →: Via Mantraversa.
14,7 Voorrangsweg over: Via Tagliata.
16,7 Einde ←: Via Sant' Egidio.
18,0 **Camerlona**.
18,5 ↗.
18,8 **!! Voorrangsweg over.**
22,2 Einde →.
23,7 Voor stoplicht →, onder viaduct door, dan einde →.
25,2 ↑, dan over viaduct. 4,8 km.
25,8 ↜ ri. Stazione: Via G. Zalamella. **Ravenna**★★★.

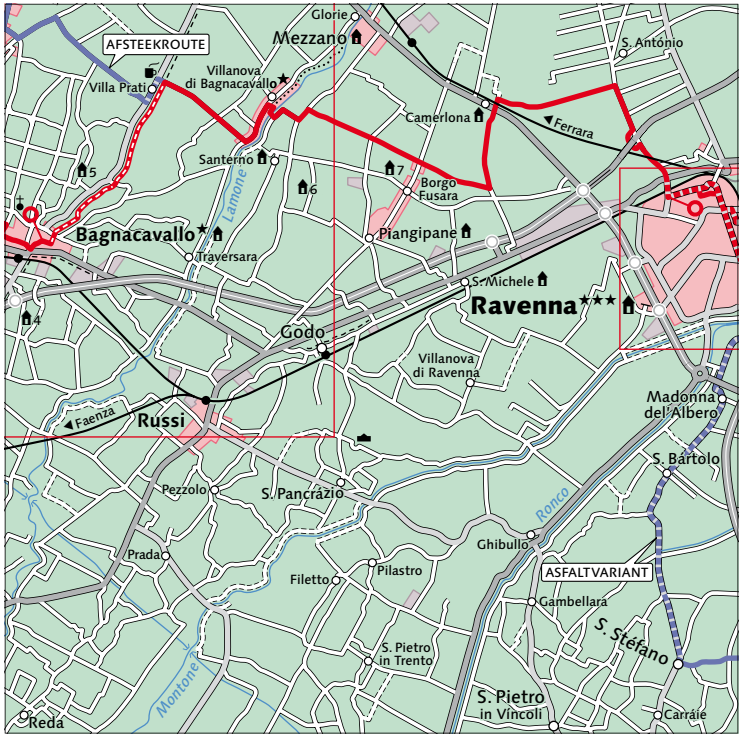

0,2 Over viaduct.
0,5 ↑.
1,8 Voor stoplicht ←, onder viaduct door, dan einde ←.
3,7 2e ←: Via Ferragú.
6,9 **Camerlona**.
!! Voorrangsweg over.
9,2 Na het dorp 1e →: Via Tagliata.
11,1 Voorrangsweg over.
14,3 Einde ← voorrangsweg op.
14,7 1e →: Via Minguzzi.
15,5 Na bocht → over brug.
15,8 **Villanova.**★
↜ ri. Bagnacavallo (bord na rotonde).
17,2 → ri. Villa Prati: Via Cocchi.
20,0 **Villa Prati**.
50 m voor einde weg ←.
24,6 ↑ over brugje.
25,1 **Bagnacavallo**★.
25,2 en 25,4 Fietspad volgen door rotondes.
25,6 Op volgende rotonde ↜: Via Giacomo Matteotti.
25,8 Einde plein ←.

Een heel kleine verandering die je ook zonder bezwaar kunt negeren.
Op de kaart staat ook de nieuwe, veilige asfaltvariant.
⚠2 uit het oude boekje is geschrapt omdat daar zelden plaats was voor tenten. Daardoor hebben de campings niet dezelfde nummers als in het oude boekje.

De route in het boekje wijkt af van de bewegwijzerde fietsroute naar Cérvia, die soms over heel slechte paden gaat.

1,9 **Classe.***** (p. 25)
2,1 Einde ↖ (voor kerk langs).
2,4 Net voor overweg →:
Via G. Morgagni (🚲 Cérvia).
2,9 1e ← (fietspad).
3,2 Onder viaduct door,
einde ↰ over overweg,
dan meteen →.
4,0 10,2 km onverhard.
5,0 Einde ↰,
door hekje, bos in.
5,4 Langs klein grafmonument.
6,5 Over brug, dan ↖.
7,1 Langs slagboom,
dan voor brug ←.
8,3 → over fietsbrug (🚲 Cérvia).
10,7 *[⚐ + vogelobservatiehut: even ←.]*
11,0 Bij gebouwtje ↖,
dan → over fietsbrug.
400 m smal pad op dijkje.
11,4 → over brug (onverharde weg),
dan ↑ ipv ←.

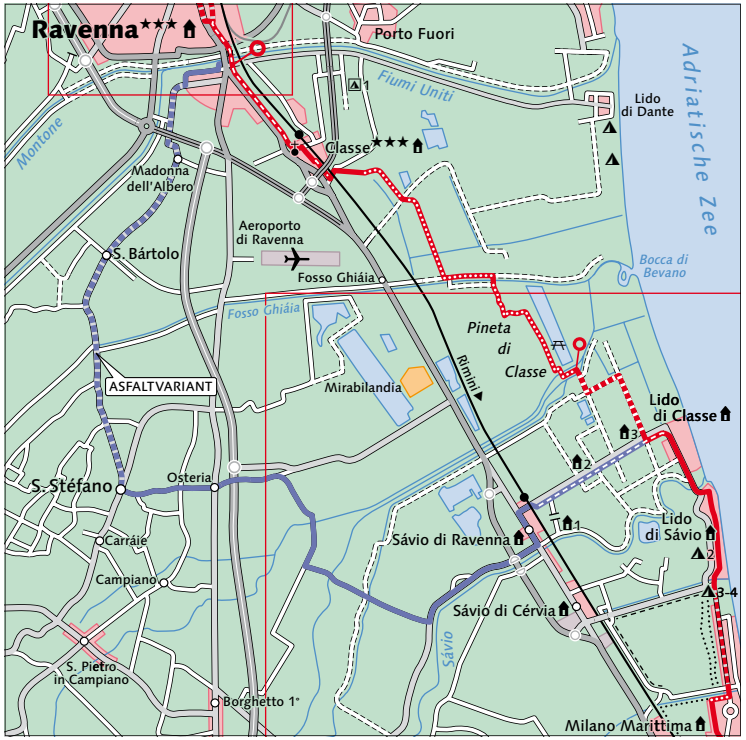

0,3 ↑ over fietsbrug,
dan bij gebouwtje ↗ omlaag.
0,7 *[⚐ en vogelobservatiehut: even →.]*
3,0 Langs slagboom, over fietsbrug,
dan meteen ← 🚲 Ravenna.
4,3 Bij volgende brug →.
4,8 Over brug.
6,3 Door hekje, bos uit,
dan ↰ over brugje (fietspad).
8,1 ↰ over overweg.
8,5 Einde fietspad →: Via Morgagni.
Classe*** (p. 25)
9,0 Einde ← voorrangsweg op
(🚲 Ravenna).
9,3 Fietspad rechts van weg volgen.
10,0 **Ravenna***** (p. 22)
11,4 Voorrangsweg over,
dan ↖ fietspad omhoog.
[⚠1: → voorrangsweg op,
na 2,2 km onder viaduct door,
dan →, daarna in bocht ↑.]

101 ▼ ROME

0,7 1e ←.
1,4 Einde →.
2,8 **!! Voorrangsweg over,** dan ←
(fietspad rechts van weg).
3,3 **Lido di Classe**. 🍸 🍺 🍴 🏠
Voor rotonde ↱
(fietspad blijven volgen).
3,9 ↑.
4,8 **Lido di Sávio**. 🍸 🍺 🍴 🏠
5,1 Net voor voorrangsweg →
(fietspad rechts van weg).
6,4 *[▲2: →: Via Meldola. 100 m.]*
6,7 Op rotonde 1e →.
7,1 **Milano Marittima**. 🍸 🍺 🍴 🏠 🚲
▲3.
!! Grote hobbels in wegdek.
2,2 km 🚗.
7,4 ▲4.
9,4 Voorrangsweg en brug over,
dan meteen →
(fietspad, verderop onverhard).

1:150.000

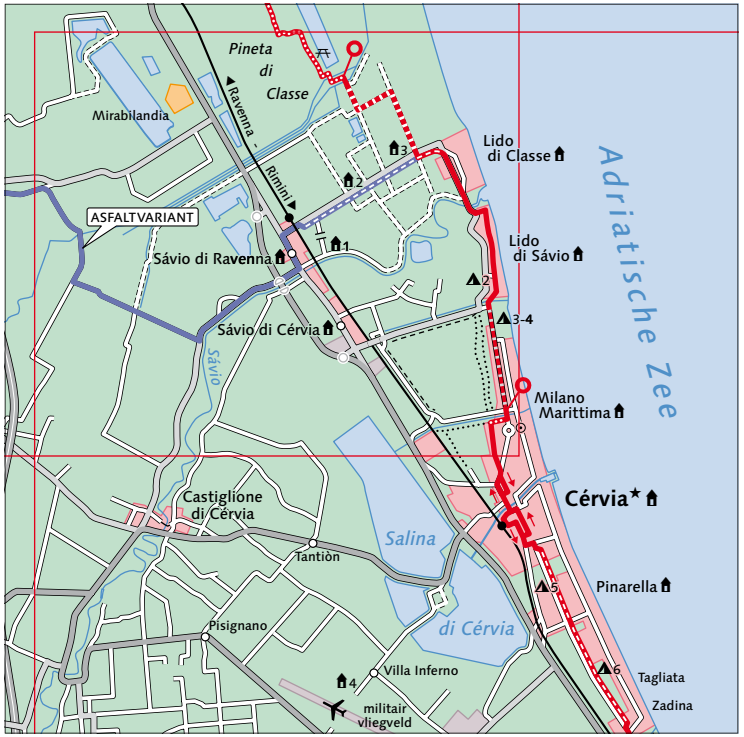

▼ AMSTERDAM

1,9 ▲4.
2,3 ▲3.
2,4 **Lido di Sávio**. 🍸 🍺 🍴 🏠
2,6 Op rotonde 2e →:
Viale Romagna.
3,0 *[▲2: ←: Via Meldola. 100 m.]*
4,3 ←: Via Bagnacavallo
(🚲 Ravenna).
4,9 **Lido di Classe**. 🍸 🍺 🍴 🏠
5,5 ↑.
6,0 ↖, fietspad links v. weg volgen,
dan voor rotonde ↰
(fietspad blijven volgen).
6,6 1e → **(!! voorrangsweg over)**:
Via Canale Pergani.
10,2 onverhard.
8,0 1e ←.
8,7 1e →.
9,4 Over brug, dan ←.
400 m smal pad op dijkje.

De route loopt niet meer door het voetgangersgebied van Cérvia, waar je officieel zou moeten afstappen

Alleen de route terug is gewijzigd.

1:150.000

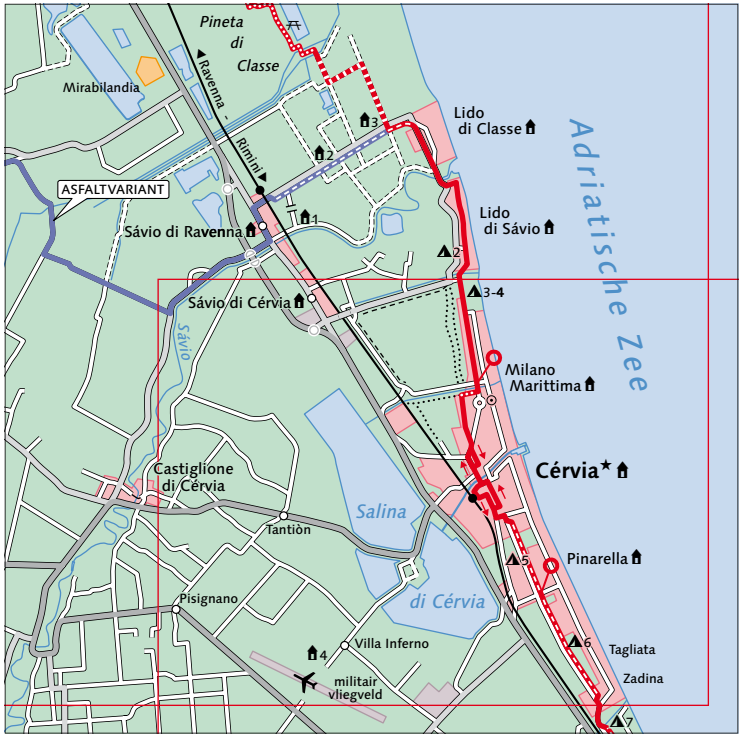

De route in het boekje wijkt af van de bewegwijzerde fietsroute naar Ravenna, die soms over heel slechte paden gaat.

0,2 Voorrangsweg over.
0,5 Langs rotonde.
0,8 ▲5.
1,8 Einde ←, dan ↬.
Cérvia★ 🍸. 🍺★ 🍺 🍴🏠🚲 (p. 25)
2,1 1e →, dan 1e ←: Viale Capua.
2,8 Einde ←,
dan bij stopl. →: Via Cavour.
3,0 Over brug.
Milano Marittima 🍸. 🍺★ 🍺 🍴🏠🚲
3,5 Bij tankstation ↗: Via Milano.
3,6 ↑, dan 1e ↖: Viale G. Leopardi.
4,6 Voorrangsweg over.
4,9 Omhoog, dan → (onv. fietspad).
5,2 Einde ←, dan brug over.
!! grote hobbels in wegdek.
2,2 km 🚗.

De route loopt in Santarcángelo di Romagna niet meer over het plein waar je eigenlijk niet mag fietsen, maar eromheen.
Na de plaats heb ik een beter onverhard pad gevonden dan in de vorige editie gebruikt werd.
En de asfaltvariant gebruikt nu een veiliger route: op een fietspad naast de doorgaande weg.

105 ▼ ROME

0,2 3e ➔ (eenr. volgen).
0,4 Bij stopl. voorrangsweg over: Via Pascoli.
0,5 Einde ←.
0,8 2e ➔: Via Pace.
1,0 ↑ (mini-rotonde).
1,3 ↑: Via Salto.
3,2 Bij km-bordje 1 van SP 92 ←: Via S. Bartolo Comunale.
5,4 **Santarcángelo di Romagna**.★ (p. 29)
6,0 Einde ↗ voorrangsweg op. 800 m 🚗.
6,8 Op rotonde 2e ➔: Via A. Costa.
7,3 Voor plein ←: Via Verdi, dan 1e ➔.
7,5 Einde ➔ voorrangsweg op.
7,8 4e ←: Via XXIV Maggio, dan meteen ➔: Via P. Togliatti.
8,3 Op 2 rotondes ↑ ri. Torriana.
8,8 ↑ voorrangsweg op. 24 km 1%.

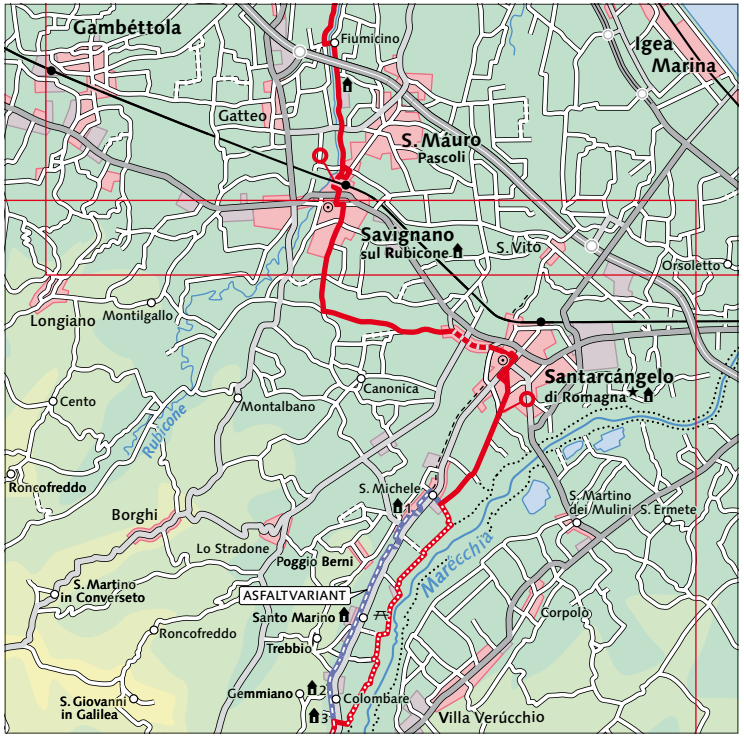

▼ AMSTERDAM

0,2 ↑.
0,4 Op volgende rotonde 2e ➔.
1,0 ↗ voorrangsweg op.
1,4 2e ←: Via IV Novembre.
1,5 Einde ←.
1,7 Einde ➔.
2,1 ↑. 900 m 🚗.
2,6 Bij stoplichten ↑.
3,0 2e ↖: Via S. Bartolo.
4,1 ↗.
5,8 ➔ vrw. op: Via Rio Salto.
6,8 **Savignano sul Rubicone**.
7,6 ↑: Via della Pace.
8,0 ↑ (mini-rotonde).
8,2 Einde ←: Corso Perticari 🚶.
8,4 Na nr. 35 ➔, 100 m tegen eenrichtingsverkeer in.
8,6 Voorrangsweg over: Via Saffi.
8,8 Einde ←.
8,9 Einde ➔, onder viaduct door, dan meteen weer ➔: Via Borgo Rubicone. 1,7 km 🚗.

0,8 **S. Michele** (alleen bord).
1,5 In bocht ←: Via Santa Maria.
2,3 In bocht ↑, langs slagboom.
5,7 km overhard pad.
2,8 1e ←, dan meteen einde →.
3,7 Einde ←.
4,7 Einde voor grindbedrijf ←.
5,9 ↖.
6,4 Bocht naar links,
dan bocht naar rechts.
7,9 Na bedrijf in bocht →.
8,1 **!! ← voorrangsweg op,**
dan fietspad volgen.
8,7 ↑, fietspad volgen over brug.
9,9 Einde fietspad ↰,
dan meteen → over brug.
1,5 km 🚗.
10,2 ↬.
Ponte Verúcchio 🚻. 🍺☕🍴
11,4 ↑, dan meteen ↖
(verbod negeren).

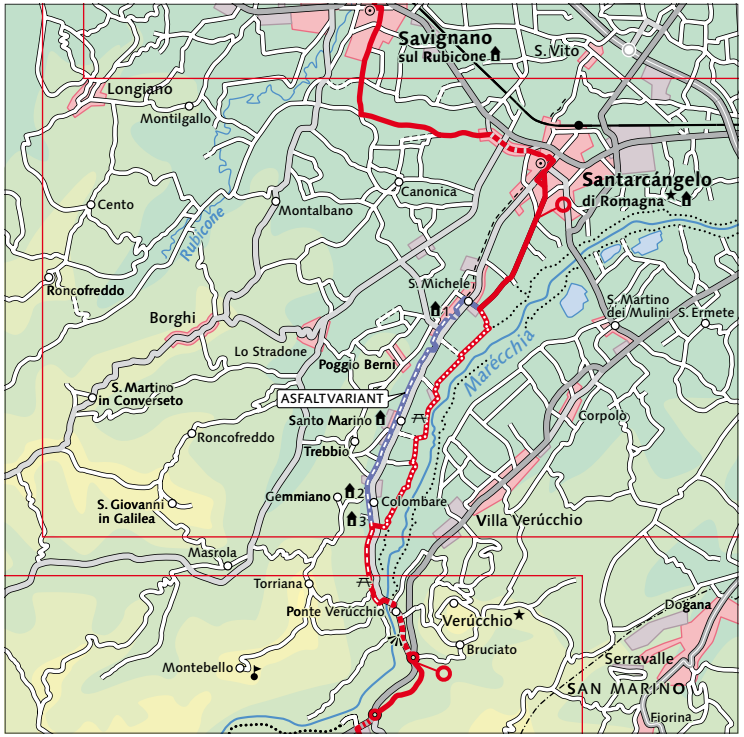

0,5 **Ponte Verúcchio**. 🍺☕🍴
1,2 ↬ ri. Torriana, over brug.
1,5 Na de brug ← en meteen ↱
(fietspad).
2,8 Na brug even ↑
(fietspad vervolgen).
3,3 1e ↘, **!! dus voorrangsweg over.**
3,4 Langs slagboom.
5,7 km overhard pad.
3,5 1e ←.
5,0 Voor wit huis ↗.
5,5 ↗.
6,8 Bij grindbedrijf →.
7,7 Bocht naar links, dan meteen →.
8,6 Bij vervallen bedrijfsgebouw ←,
dan meteen einde →.
9,1 Haakse bocht naar rechts.
Weer asfalt.
10,0 Einde → voorrangsweg op.
10,7 **S. Michele** (alleen bord).
11,2 **Santarcángelo di Romagna**.★
🍺★☕🍴🏨🚲 (p. 29)
11,5 In bocht ↑: Via P. Togliatti.

De asfaltvariant loopt nu door de bebouwde kom van Pietracuta, wat weer een paar km op de drukke hoofdweg scheelt.

107 ▼ ROME

1,8 ↑ ri. Novaféltria.
400 m 🚗🚗.
2,2 Na brug meteen ←.
2,4 Net voor stopbord ↘.
2,8 ↑ ri. San Leo: Via Grandone.
4,2 **!! Voorrangsweg schuin over.**
Pietracuta. 🍸🍺🍴🏠
5,1 Na nr. 55 →:
Via Don Luigi Sturzo,
dan meteen ←.
5,4 Over fietsbrug, dan ↑:
Via Pianetta.
6,2 In haakse bocht →.
2,2 km onverhard pad.
7,8 170 m 6-15%.
8,2 **Ponte S. Maria Maddalena**. 🍺🍴
8,4 500 m 🚗🚗.
8,6 Over brug.
Meteen na de brug is links een trap omlaag naar een onverhard pad, maar de onderste treden ontbreken. Beter niet doen!
8,9 Na bedrijf ITAB ↖ steil omlaag,
dan weer ↖.
5,5 km onverhard pad.

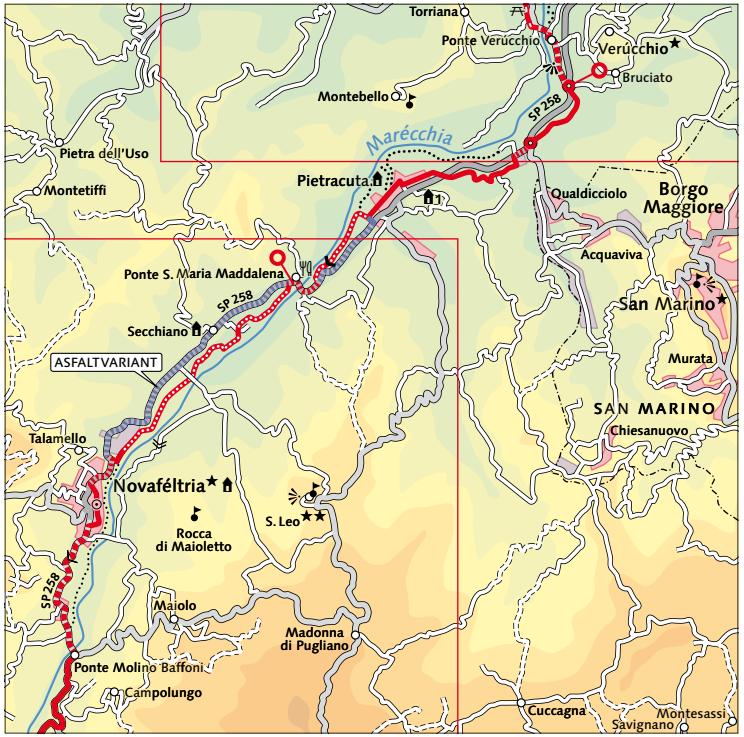

▼ AMSTERDAM

De routebeschrijving terug is niet veranderd.

Terug fiets je in Novaféltria niet meer tegen het eenrichtingsverkeer in.

108 ▼ ROME

0,2 Einde ➔.
1,0 Over fietsbrug.
1,7 Asfaltwegje over,
dan in flauwe bocht ↗.
2,5 Over fietsbrug, dan ↖.
2,9 Over fietsbrug.
3,2 Voor steil hellinkje ↖,
onder viaduct door,
dan einde ←.
5,5 Weer asfalt.
5,8 ↗ (🚲 negeren),
!! dan ↰ voorrangsweg op.
900 m 🚗🚗, 3 km 3-5%.
6,1 **Novaféltria**.★ 🍸★ 🍺🍴🏠
6,8 Bij stoplichten ↖, dan ↗:
Via Garibaldi.
7,1 ↑ over plein: Via G. Mazzini 🚰.
7,3 ↖: Via IV Novembre 🚰.
7,5 Voor eenrichtingsverkeer ↗.
7,8 ↖ voorrangsweg op.
3 km 🚗.
8,1 ↑: SP 258 (bordjes verderop).
10,0 **Ponte Molino Baffoni**. 🍺🍴🏠
10,8 Na brug ↗.
500 m 4-7%.

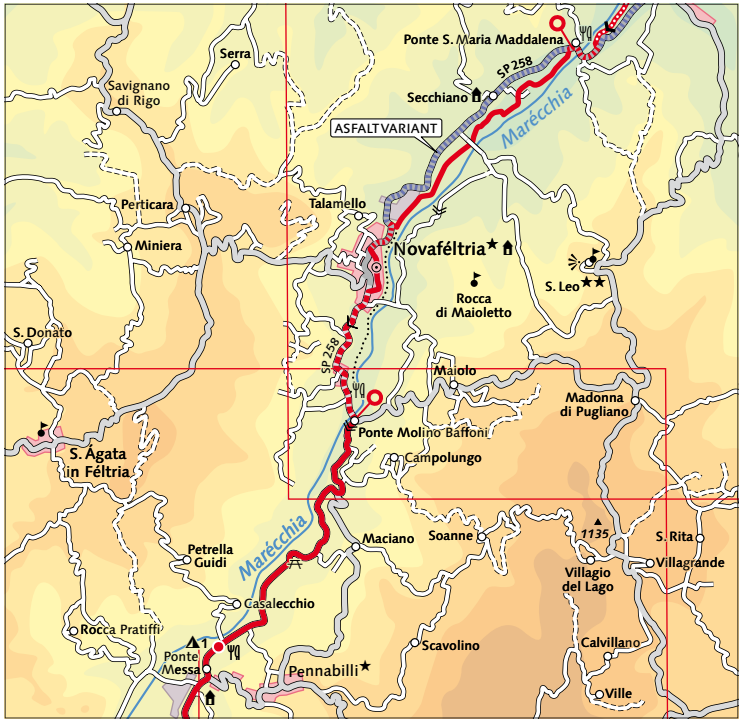

▼ AMSTERDAM

1,9 Afdaling 3 km 3-4%.
2,3 **Novaféltria**.★ 🍸★ 🍺🍴🏠
2,8 ↑.
3,1 ↗ ri. Maiolo: Via IV Novembre 🚰.
3,5 Voor eenrichtingsverkeer ➔.
3,7 1e ←, dan meteen eind ➔.
3,8 ↑ over plein: Via Garibaldi.
4,1 Bij stopl. ➔ voorrangsweg op:
SP 258 (bordjes verderop).
900 m 🚗🚗.
5,0 Na km-bordje 58 ↱ omlaag.
5,4 ↑.
5,5 km onverhard pad.
7,2 ↑ even omhoog.
7,6 ➔, onder viaduct door,
↗, dan meteen ↑.
7,9 Over fietsbrug.
8,4 ↗.
9,2 Asfaltwegje over.
9,9 Over fietsbrug.
10,7 ←.
10,8 Even 15%.
10,9 ↑ Voorrangsweg op.
Ponte S. Maria Maddalena 🚰. 🍺🍴

Fiets je bij km 10,7 ↑ dan kom je bij een steile trap zonder fietsgoot uit. Bovendien ontbreken de onderste treden.

Iets rustiger route door Prima Porta. De camping in Prima Porta die in de vorige druk vermeld werd bestaat niet meer.

De oude route naar camping Village Flaminio is afgsloten. Daarom moet je nu op een ander punt de route verlaten om bij de camping te komen. De route staat in deze pdf twee pagina's verderop beschreven.

126 ▼ ROME

0,1 1e ←: Via Mezzo.
0,2 Na bocht ↗ (smal pad naast hek), omhoog en over fietsbrug, onderaan ↰: Via Frassineto.
1,3 Bovenaan hellinkje ↑ ri. Via Flaminia.
1,7 Einde ↗: Via Flaminia.
2,3 **Labaro**.
2,8 Onder viaduct door, dan meteen → omhoog over een ander viaduct.
3,1 Net voor rotonde ↗ door opening in vangrail fietspad op. Scherpe bocht naar rechts, dan door tunnel (80 m).
3,3 Na tunnel einde ←. **Saxa Rubra**.
3,6 Einde →, fietspad langs Tiber.
7,3 Onder brug door.
9,2 Over fietsbrug.
10,0 *[▲1: ↱ van dijk omlaag (valt niet op). Zie verder p. 128.]*
10,9 **!! Steil omlaag, dan ↱ door tunneltje,** daarna in bocht ↗ omhoog.

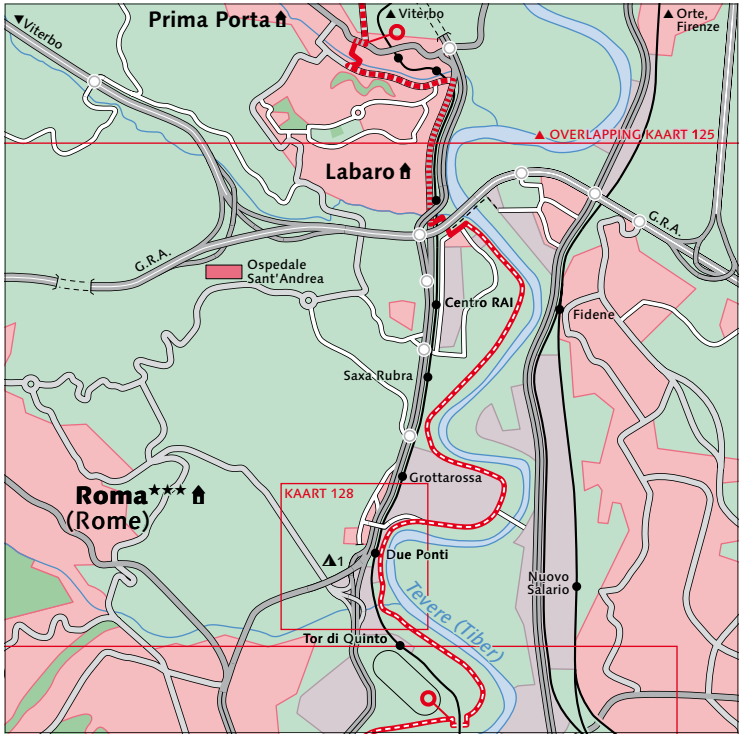

▼ AMSTERDAM

1,0 *[▲1: ↖ omlaag van dijk af, zie verder p. 128.]*
1,8 Over fietsbrug.
3,7 Onder brug door.
7,4 Einde ←. **Saxa Rubra**.
7,7 1e →: Via Guido Grandi, door tunnel (80 m).
7,9 Op rotonde 3e → (ri. Labaro), over viaduct, dan einde ←. **Labaro**. 20 km.
9,4 Over viaduct (zonder helling), links voorsorteren, dan voor eenrichtingsverkeer ←.
9,7 Einde ↗ voorrangsweg op ri. Cassia V.: Via Frassineto.
10,6 ↱ omhoog, dan over fietsbrug. Na de brug even smal pad, dan na bocht asfalt straatje. **Prima Porta**.
11,0 Einde → voorrangsweg op: Via delle Giustiniana.
11,1 2e ←: Via Concesio.

De route is niet veranderd op deze pagina, maar de kaartuitsnede wel.

1,4 Onder viaduct door.
2,8 **Roma**★★★ 🍷. 🍷★ ☕ 🍴 🏠 🚲
Onder brug door.
3,2 **!! Bij volgende brug trap af**
(is niet steil),
dan weer fietspad volgen.
4,0 Onder brug door.
4,4 ↖, fietspad langs Tiber volgen.
4,7 Onder brug door.
4,9 Bij stoplichten ↑
(fietspad links van weg):
Piazzale Maresciallo Giardino.
6,4 Trambaan over.

Naar Station Roma Termini:
zie p. 129.

6,6 Waar fietspad ophoudt ↑
naar rijbaan.
Daarna steeds ↑,
ook waar de straat
voetgangersgebied wordt.
7,4 Sint Pieterskerk.

Einde route. Goede reis terug!

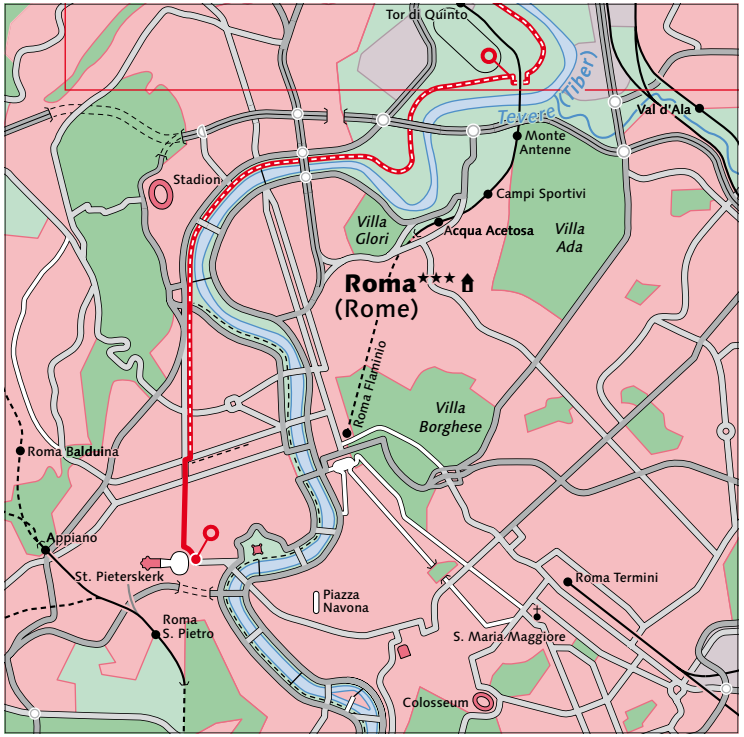

Begin etappe 33. (p. 49)

0,0 Met de rug naar het
St. Pietersplein ←
(buitenlangs de zuilenrij),
dan 2e → (door poort)
Via di Porta Angelica.
Roma★★★ 🍷. 🍷★ ☕ 🍴 🏠 🚲
0,9 Fietspad rechts van weg volgen.
2,5 Fietspad langs de Tiber.
2,7 Onder brug door.
3,4 Onder brug door.
4,1 Bij volgende brug trap op,
dan fietspad weer volgen:
Pista Ciclabile Ponte Milvio -
Ponte Castel Giubileo, 🍷.
4,5 Onder brug door.
6,0 Onder viaduct door.
7,3 **!! Steil omlaag,**
dan ↰ tunneltje door,
daarna in bocht ↖ omhoog.

Zet na elke pagina uw teller op 0.

Nu de oude route naar ▲2 is afgesloten is dit de veiligste route naar de camping.

Route naar camping Village Flaminio

0,0 ↱, van dijk omlaag
(pad valt niet op).
700 m onverhard.
0,7 Einde ←,
dan onder viaduct door.
1,0 Einde → voorrangsweg op,
dan meteen ↗ ri. Via Due Ponti.
1,1 Over viaduct.
1,5 Onder ander viaduct door.
1,6 1e ←.
1,8 Haakse bocht naar links.
1,9 Einde → voorrangsweg op,
na 30 m bij stoplichten ↰,
dus via zebrapad oversteken
en langs andere weghelft terug.
300 m 🚗🚗.
2,2 Bij volgende zebrapad met
stoplichten oversteken, dan →.
20 meter links van de weg
achter de vangrail.

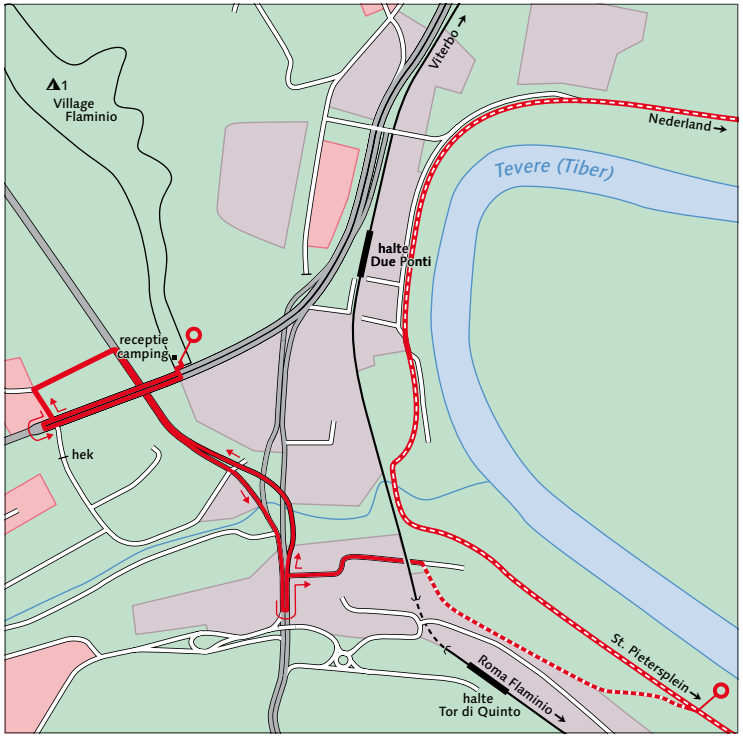

Route vanaf camping Village Flaminio

0,0 Vanuit de camping →
voorrangsweg op.
300 m 🚗🚗.
0,3 1e →: Via Bomarzo.
0,4 Haakse bocht naar rechts.
0,6 Einde → voorrangsweg op.
0,7 Onder viaduct door.
0,8 ↗.
1,1 200 m 🚗🚗.
1,2 Bij stoplichten ↰,
dus via zebrapad oversteken
en langs andere weghelft terug.
1,3 Na 50 m 1e →.
1,5 Onder viaduct door,
dan 1e → (onverhard).
2,0 ↖.
2,2 Omhoog naar dijk.
Richting Rome: dan ↑.
Richting Nederland: dan ↰.